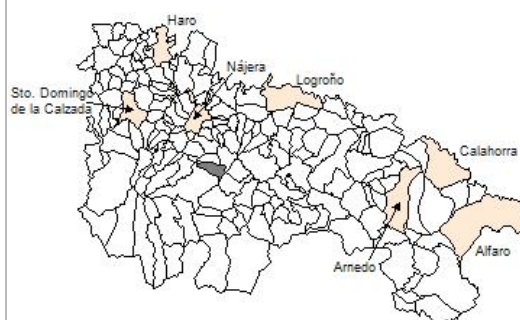


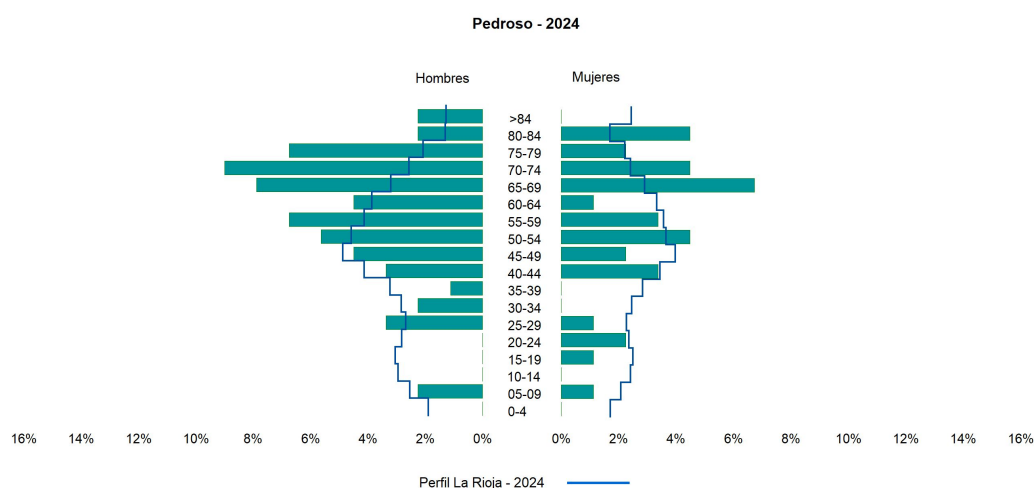
1. Datos Generales

Código INE	26114
Municipio	Pedroso
Partido judicial	Logroño
Zona de salud	Nájera
Superficie municipal (Km2)	19,29
Altitud máx. del núcleo de población principal (m)	773
Distancia a la capital	45
Número de núcleos	2



2. Evolución Demográfica

Padrón	2022	2023	2024
Total	89	88	89
Hombres	55	54	55
Mujeres	34	34	34
Densidad	4,6	4,6	4,6
Extranjeros			



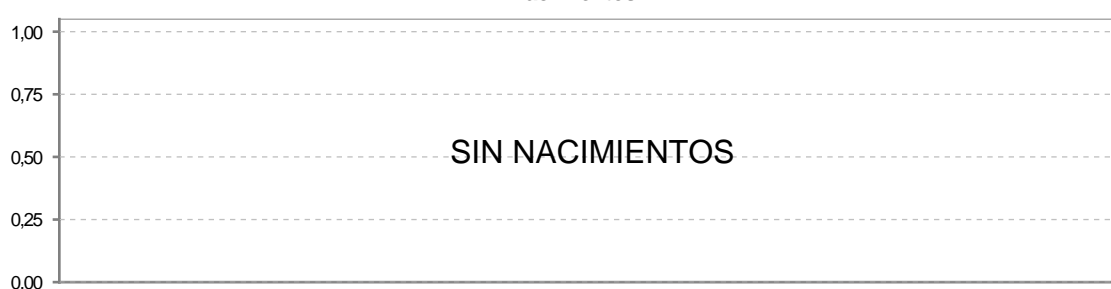
3. Índices y tasas de Población (1/1/2024)

	Pedroso	La Rioja
Ratio de feminidad (Total Mujeres / Total Hombres) x 100	61,82	102,64
Índice de infancia (Pob. de 0 a 14 / Pob. Total) x 100	3,37	13,34
Índice de tendencia (Pob. de 0 a 4 / Pob. de 5 a 9) x 100		79,34
Índice de juventud (Pob. de 15 a 29 / Pob. total) x 100	7,87	15,32
Índice de longevidad (Pob. > 84 / Pob. > 64) x 100	4,88	17,48
Índice de vejez (Pob. >= 65 / Pob. Total) x 100	46,07	22,12
Tasa de dependencia ((Pob. < 16 + Pob. > 64) / Pob. de 16 a 64) x 100	97,78	57,66
Tasa de reemplazo (Pob. de 20 a 29 / Pob. de 55 a 64) x 100	42,86	68,84
Tasa de maternidad (Pob. de 0 a 4 / Mujeres de 15 a 49) x 100		17,20
Tasa de residentes extranjeros (Total extranjeros / Pob. Total) x 100		14,42

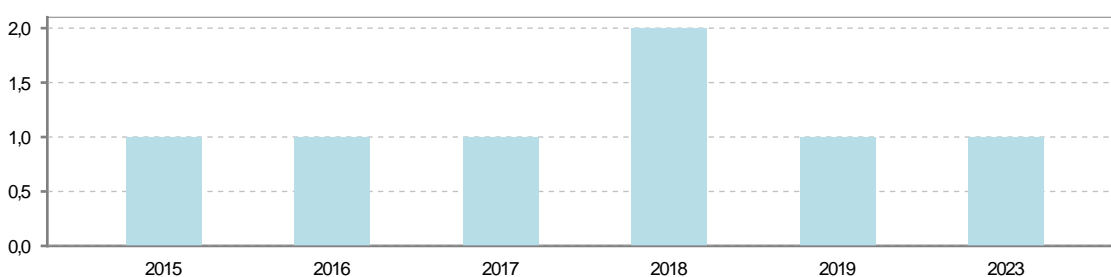
4. Movimiento Natural de la Población

	2018	2019	2020	2021	2022	2023
Nacimientos						
Defunciones	2	1				1
Matrimonios						
Crecimiento vegetativo	-2	-1				-1

Nacimientos

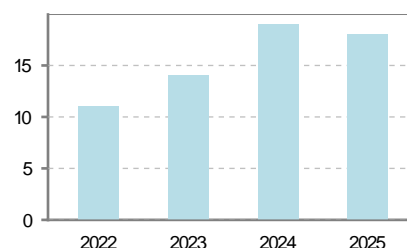


Defunciones



5. Mercado Laboral. (a 31 de marzo)

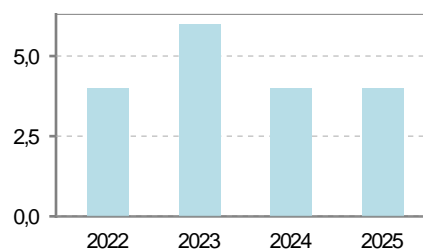
Afiliados	2022	2023	2024	2025
Total	11	14	19	18
R.General y otros	3	5	10	10
Autónomo no agrario	6	7	7	7
Autónomo agrario	2	2	2	1



Contratos	2022	2023	2024	2025
Total				
Hombres				



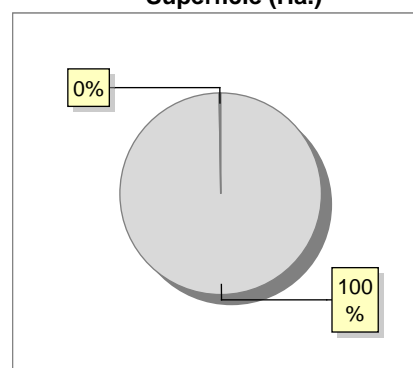
Paro registrado	2022	2023	2024	2025
Total	4	6	4	4
Hombres	4	5	4	4
Mujeres		1		



6. Catastro (2024)

Titulares		Unidades Urbanas	
Urbano	316	Industrial	57
Rústico	440	Residencial	136
Urbano/Rústico	595	Terciario y comercial	34
		Equipamiento	34
Unidades Rústicas		Suelo vacante	57
Parcelas	1.452	Edificio Singular	1
Subparcelas	1.635		
Valor Catastral Rústico		Superficie Urbana	
Valor (Miles de Euros)	235,1	Superficie edificada	3,71
		Superficie sin edificar	1,2
Valor Catastral Urbano (Miles de Euros)			
Valor catastral del suelo			768,92
Valor catastral de la construcción			3.427,26

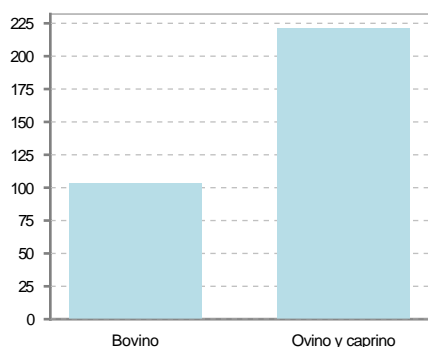
Superficie (Ha.)



- Superficie rústica (Ha.)
- Superficie urbana (Ha.)

7. Ganadería (2024)

	Cabezas ganaderas	Unidades ganaderas
Aves		
Gallinas		
Pollos		
Bovinos	103	103,00
Terneros de cebo		
Vacas de carne	103	103,00
Vacas de ordeño		
Conejas		
Conejas		
Ovinos y Caprinos	221	33,15
Cabras	27	4,05
Ovejas	194	29,10
Porcinos		
Cerdas		
Cerdos de cebo		



8. Distribución General del Terreno -Ha. (2023)

	Total	Regadío	Secano
Total Municipal	1.929	28	1.901
Tierras de cultivo	58	22	36
Barbecho y otras tierras	9		9
Cultivos herbáceos	8	2	6
Cultivos leñosos	41	20	21
Aprovechamiento pastos	589		589
Eriales	9		9
Pastizales permanentes	580		580
Prados permanentes			
Prados y pastizales naturales			
Superficie agraria no utilizada	43		43
Baldíos	39		39
Cultivos permanentes	4		4
Superficies forestales arboladas	1.190	6	1.184
Espartizal			
Monte abierto	12		12
Monte leñoso	470		470
Monte maderable	708	6	702
Superficie ni agraria ni forestal	49		49
Ríos y lagos	12		12
Superficie no agrícola	35		35
Terreno improductivo	2		2

9. Cultivos herbáceos -Ha. (2023)

	Secano	Regadío	Total
Total cultivos herbáceos	6	2	8
Cereales grano	1		1
Leguminosas grano	1	1	2
Patata			
Cultivos industriales			
Flores y plantas			
Cultivos forrajeros	4		4
Hortalizas		1	1

10. Cultivos leñosos -Ha. (2023)

	Secano	Regadío	Total
Total cultivos leñosos	21	20	41
Cítricos			
Frutales	20	19	39
Viñedo			
Olivar	1		1
Otros cultivos leñosos		1	1
Viveros			

11. Entidades Financieras

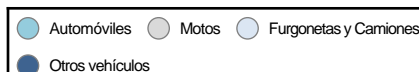
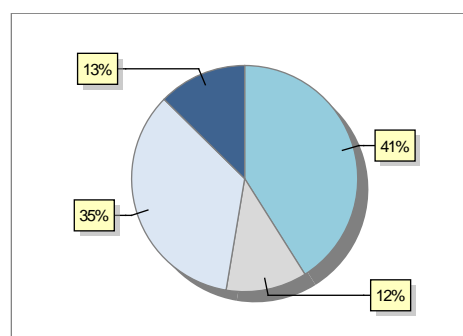
	2022	2023	2024
Entidades financieras de Depósito	0	0	0
Entidades Financieras de Crédito	0	0	0

12. Salud

	2022	2023	2024
Centros de salud	0	0	0
Consultorios	1	1	1
Farmacias	0	0	0
Botiquines	0	0	0

13. Parque de Vehículos

	2020	2021	2022	2023
Total vehículos	81	84	86	95
Automóviles	33	37	38	39
Motos	9	10	10	11
Furgonetas y Camiones	27	25	26	33
Autobuses	0	0	0	0
Tractores industriales	0	0	0	0
Otros vehículos	12	12	12	12



14. Espacios Deportivos

	2024
Campos de tiro	0
Campos de golf	0
Campos de fútbol	1
Rocodromos	0
Pistas de petanca	0
Pistas de padel	0
Pistas de atletismo	0
Piscinas cubiertas	0
Pistas de squash	0
Pistas polideportivas	0
Pistas de tenis	0
Piscinas al aire libre	0
Pabellones polideportivos	0
Pabellones con fronton	0
Frontones	1

15. Turismo (2024)

	Establecimientos	Habitaciones	Plazas
Hoteles			
Casas rurales			
Restaurantes			
Hostales			
Pensiones			
Turismo activo			
Agencias de viajes			
Apartamentos			
Campings			
Albergues turísticos			
Viviendas de uso turístico			
Empresas organizadoras de congresos y reuniones			

16. Conectividad: Banda ancha Fija

Entidad Municipal	Caudal de Bajada	Fibra optica de centralita	Fibra optica hasta el Hogar
Pedroso	30 Mb	NO	NO

17. Conectividad: Banda ancha Movil

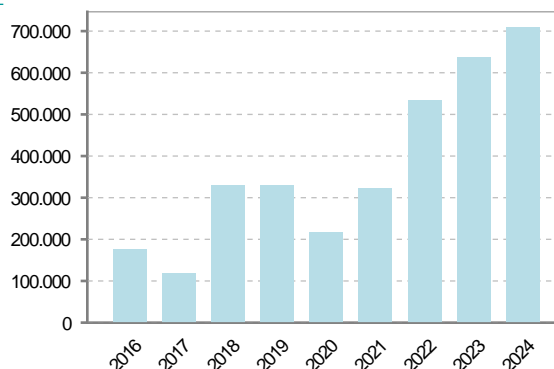
Entidad Municipal	Caudal de Bajada	UMTS
Pedroso		NO

18. Presupuestos Municipales

Gastos por capitulos

Gastos de Personal	32.352
Gastos en Bienes Corrientes y Servicios	91.070
Gastos Financieros	0
Transferencias Corrientes	26.800
Inversiones Reales	560.500
Transferencias de Capital	0
Activos Financieros	0
Pasivos Financieros	0

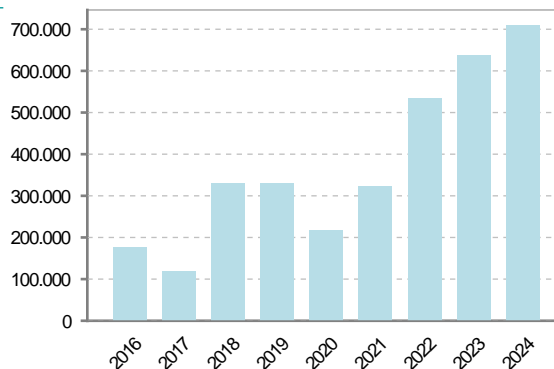
Gastos



Ingresos por capitulos

Impuestos Directos	36.280
Impuestos Indirectos	5.800
Tasas y Otros Ingresos	19.092
Transferencias Corrientes	54.500
Ingresos Patrimoniales	29.550
Enajenacion de Inversiones Reales	540.500
Transferencias de Capital	25.000
Activos Financieros	0
Pasivos Financieros	0

Ingresos



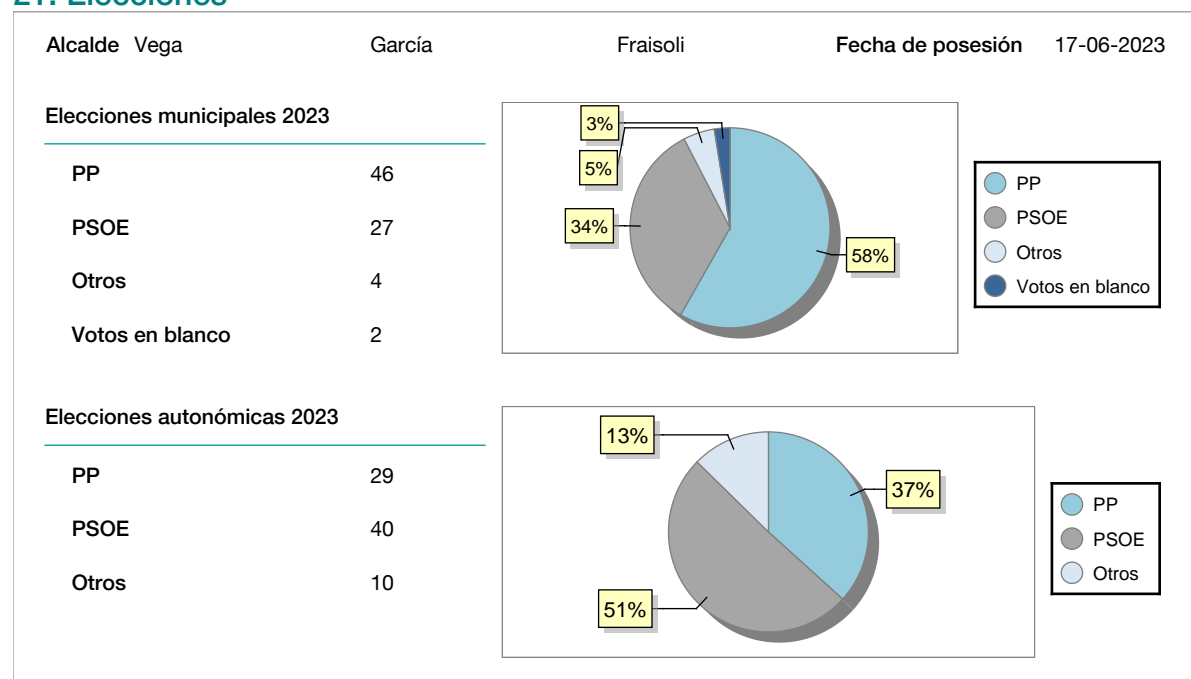
19. Educación - Curso 2024 / 2025 - Centros públicos

Educación Infantil 2º Ciclo, Primaria y Especial		ESO, Bachillerato y Ciclos Formativos	
Institución educativa		Institución educativa	
CRA	Sin centro rural agrupado	Centros	0
Colegios	0	Alumnado	
Alumnado		ESO	0
Alumnos	0	Bachillerato	0
		Ciclos Formativos	0
Alumnos			
SIN DATOS			

20. Educación - Curso 2024 / 2025 - Centros privados

Educación Infantil 2º Ciclo, Primaria y Especial		ESO, Bachillerato y Ciclos Formativos	
Institución educativa		Institución educativa	
Colegios	0	Centros	0
Alumnado		Alumnado	
Alumnos	0	ESO	0
		Bachillerato	0
		Ciclos Formativos	0
Alumnos			
SIN DATOS			

21. Elecciones



22. Renta Media

	2021	2022
Media de la renta por unidad de consumo		
Renta neta media por hogar	27.693	27.937