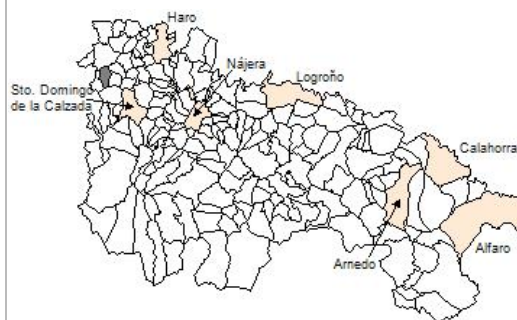


## 1. Datos Generales

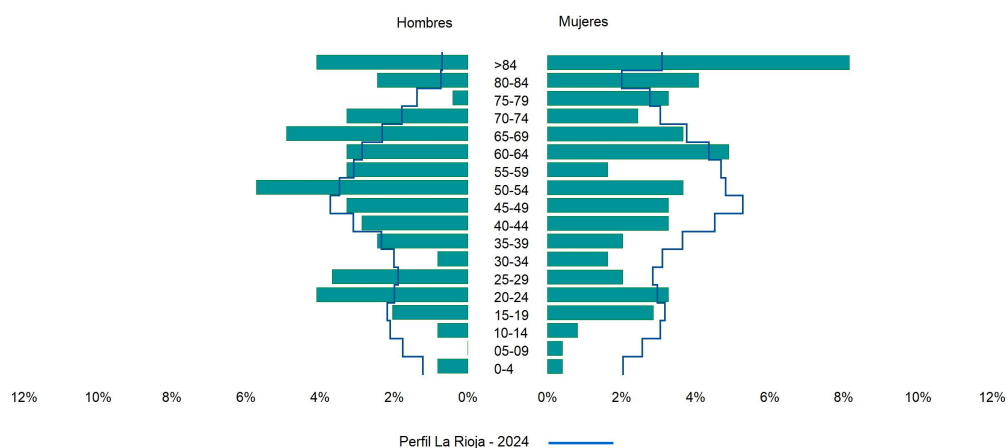
Código INE	26087
Municipio	Leiva
Partido judicial	Haro
Zona de salud	Santo Domingo de la Calzada
Superficie municipal (Km2)	12,71
Altitud máx. del núcleo de población principal (m)	587
Distancia a la capital	58
Número de núcleos	2



## 2. Evolución Demográfica

Padrón	2022	2023	2024
Total	238	249	245
Hombres	116	121	118
Mujeres	122	128	127
Densidad	18,7	19,6	19,3
Extranjeros	41	55	52

Leiva - 2024



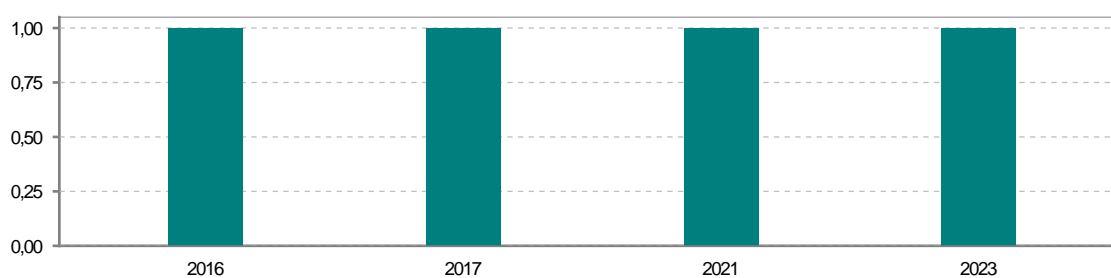
### 3. Índices y tasas de Población (1/1/2024)

	Leiva	La Rioja
Ratio de feminidad (Total Mujeres / Total Hombres) x 100	107,63	102,64
Índice de infancia (Pob. de 0 a 14 / Pob. Total) x 100	3,27	13,34
Índice de tendencia (Pob. de 0 a 4 / Pob. de 5 a 9) x 100	300,00	79,34
Índice de juventud (Pob. de 15 a 29 / Pob. total) x 100	17,96	15,32
Índice de longevidad (Pob. > 84 / Pob. > 64) x 100	33,33	17,48
Índice de vejez (Pob. >= 65 / Pob. Total) x 100	36,73	22,12
Tasa de dependencia ((Pob. < 16 + Pob. > 64) / Pob. de 16 a 64) x 100	68,97	57,66
Tasa de reemplazo (Pob. de 20 a 29 / Pob. de 55 a 64) x 100	100,00	68,84
Tasa de maternidad (Pob. de 0 a 4 / Mujeres de 15 a 49) x 100	6,67	17,20
Tasa de residentes extranjeros (Total extranjeros / Pob. Total) x 100	21,22	14,42

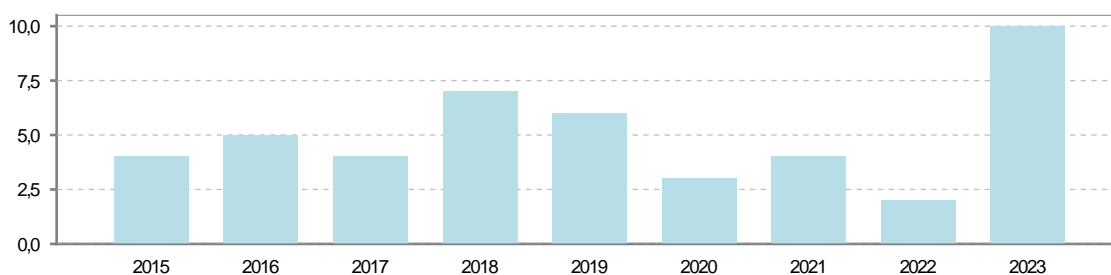
### 4. Movimiento Natural de la Población

	2018	2019	2020	2021	2022	2023
Nacimientos				1		1
Defunciones	7	6	3	4	2	10
Matrimonios						
Crecimiento vegetativo	-7	-6	-3	-3	-2	-9

**Nacimientos**

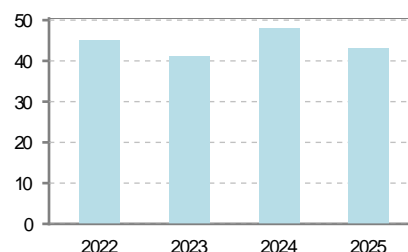


**Defunciones**

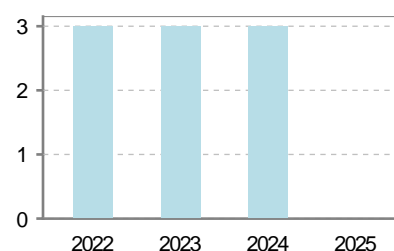


## 5. Mercado Laboral. (a 31 de marzo)

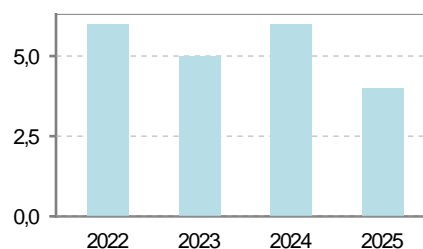
Afiliados	2022	2023	2024	2025
Total	45	41	48	43
R.General y otros	27	21	27	24
Autónomo no agrario	12	11	12	11
Autónomo agrario	6	9	9	8



Contratos	2022	2023	2024	2025
Total	3	3	3	
Hombres	1	2	3	
Mujeres	2	1		



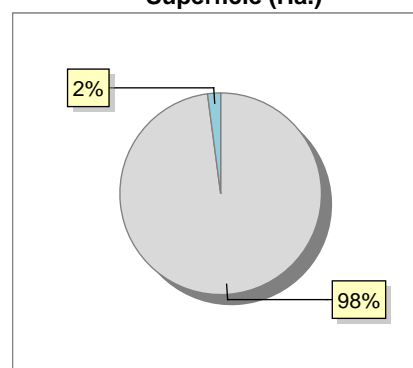
Paro registrado	2022	2023	2024	2025
Total	6	5	6	4
Hombres	3	2	2	2
Mujeres	3	3	4	2



## 6. Catastro (2024)

Titulares		Unidades Urbanas	
Urbano	828	Industrial	242
Rústico	609	Residencial	445
Urbano/Rústico	1.158	Terciario y comercial	13
		Equipamiento	7
Unidades Rústicas		Suelo vacante	134
Parcelas	1.339	Edificio Singular	1
Subparcelas	1.617		
Valor Catastral Rústico		Superficie Urbana	
Valor (Miles de Euros)	2.820,24	Superficie edificada	14,01
		Superficie sin edificar	11,53
Valor Catastral Urbano (Miles de Euros)			
Valor catastral del suelo	5.455,77		
Valor catastral de la construcción	15.577,8		

Superficie (Ha.)



● Superficie rústica (Ha.)  
● Superficie urbana (Ha.)

## 7. Ganadería (2024)

	Cabezas ganaderas	Unidades ganaderas
<b>Aves</b>		
Gallinas		
Pollos		
<b>Bovinos</b>		
Terneros de cebo		
Vacas de carne		
Vacas de ordeño		
<b>Conejas</b>		
Conejas		
<b>Ovinos y Caprinos</b>		
Cabras		
Ovejas		
<b>Porcinos</b>		
Cerdas		
Cerdos de cebo		



## 8. Distribución General del Terreno -Ha. (2023)

	Total	Regadío	Secano
<b>Total Municipal</b>	1.271	225	1.046
<b>Tierras de cultivo</b>	1.131	217	914
Barbecho y otras tierras	6		6
Cultivos herbáceos	1.093	211	882
Cultivos leñosos	32	6	26
<b>Aprovechamiento pastos</b>	9		9
Eriales	3		3
Pastizales permanentes	6		6
Prados permanentes			
Prados y pastizales naturales			
<b>Superficie agraria no utilizada</b>	12		12
Baldíos	10		10
Cultivos permanentes	2.		2
<b>Superficies forestales arboladas</b>	23	8	15
Espartizal			
Monte abierto			
Monte leñoso	12		12
Monte maderable	11	8	3
<b>Superficie ni agraria ni forestal</b>	96		96
Ríos y lagos	49		49
Superficie no agrícola	42		42
Terreno improductivo	5		5

## 9. Cultivos herbáceos -Ha. (2023)

	Secano	Regadío	Total
<b>Total cultivos herbáceos</b>	882	211	1.093
Cereales grano	587	100	687
Leguminosas grano	65	2	67
Patata		2	2
Cultivos industriales	220	11	231
Flores y plantas			
Cultivos forrajeros	10		10
Hortalizas		96	96

## 10. Cultivos leñosos -Ha. (2023)

	Secano	Regadío	Total
<b>Total cultivos leñosos</b>	26	6	32
Cítricos			
Frutales	3		3
Viñedo	23	5	28
Olivar			
Otros cultivos leñosos		1	1
Viveros			

## 11. Entidades Financieras

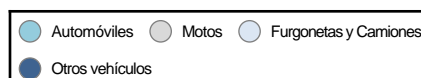
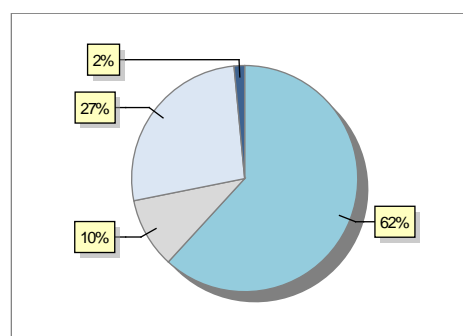
	2022	2023	2024
Entidades financieras de Depósito	0	0	0
Entidades Financieras de Crédito	0	0	0

## 12. Salud

	2022	2023	2024
Centros de salud	0	0	0
Consultorios	1	1	1
Farmacias	1	1	1
Botiquines	0	0	0

## 13. Parque de Vehículos

	2020	2021	2022	2023
Total vehículos	195	194	196	199
Automóviles	125	125	124	123
Motos	15	15	18	20
Furgonetas y Camiones	52	51	51	53
Autobuses	0	0	0	0
Tractores industriales	0	0	0	0
Otros vehículos	3	3	3	3



## 14. Espacios Deportivos

	2024
Campos de tiro	0
Campos de golf	0
Campos de fútbol	1
Rocodromos	0
Pistas de petanca	0
Pistas de padel	0
Pistas de atletismo	0
Piscinas cubiertas	0
Pistas de squash	0
Pistas polideportivas	0
Pistas de tenis	0
Piscinas al aire libre	1
Pabellones polideportivos	0
Pabellones con fronton	1
Frontones	0

## 15. Turismo (2024)

	Establecimientos	Habitaciones	Plazas
<b>Hoteles</b>			
Casas rurales	1	4	8
Restaurantes	1		101
Hostales			
Pensiones			
Turismo activo	1		
Agencias de viajes			
Apartamentos	1	5	28
Campings			
Albergues turísticos			
Viviendas de uso turístico	1		
Empresas organizadoras de congresos y reuniones			

## 16. Conectividad: Banda ancha Fija

Entidad Municipal	Caudal de Bajada	Fibra optica de centralita	Fibra optica hasta el Hogar
Leiva	6 Mb	NO	NO

## 17. Conectividad: Banda ancha Movil

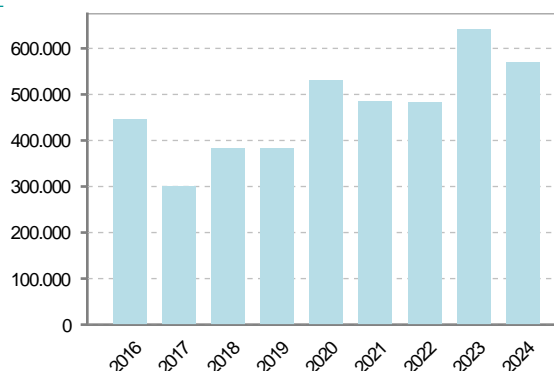
Entidad Municipal	Caudal de Bajada	UMTS
Leiva		NO

## 18. Presupuestos Municipales

### Gastos por capitulos

Gastos de Personal	105.000
Gastos en Bienes Corrientes y Servicios	287.400
Gastos Financieros	0
Transferencias Corrientes	48.400
Inversiones Reales	129.700
Transferencias de Capital	0
Activos Financieros	0
Pasivos Financieros	0

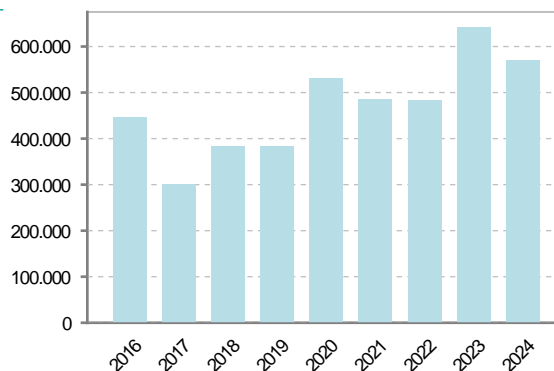
### Gastos



### Ingresos por capitulos

Impuestos Directos	145.700
Impuestos Indirectos	19.200
Tasas y Otros Ingresos	141.200
Transferencias Corrientes	108.000
Ingresos Patrimoniales	77.900
Enajenacion de Inversiones Reales	0
Transferencias de Capital	78.500
Activos Financieros	0
Pasivos Financieros	0

### Ingresos



## 19. Educación - Curso 2024 / 2025 - Centros públicos

Educación Infantil 2º Ciclo, Primaria y Especial		ESO, Bachillerato y Ciclos Formativos	
Institución educativa		Institución educativa	
CRA	Sin centro rural agrupado	Centros	0
Colegios	0	<b>Alumnado</b>	
<b>Alumnado</b>		ESO	0
Alumnos	0	Bachillerato	0
		Ciclos Formativos	0
<b>Alumnos</b>			
<div>SIN DATOS</div>			

## 20. Educación - Curso 2024 / 2025 - Centros privados

Educación Infantil 2º Ciclo, Primaria y Especial		ESO, Bachillerato y Ciclos Formativos	
Institución educativa		Institución educativa	
Colegios	0	Centros	0
<b>Alumnado</b>		<b>Alumnado</b>	
Alumnos	0	ESO	0
		Bachillerato	0
		Ciclos Formativos	0
<b>Alumnos</b>			
<div>SIN DATOS</div>			

## 21. Elecciones

Alcalde José Luis

González De Uriarte

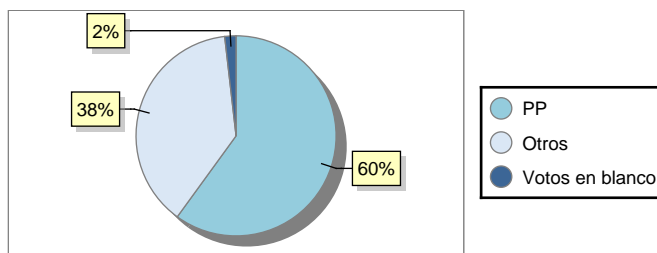
González

Fecha de posesión

17-06-2023

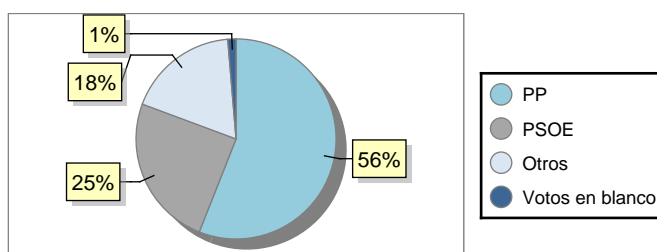
### Elecciones municipales 2023

PP	99
PSOE	0
Otros	63
Votos en blanco	3



### Elecciones autonómicas 2023

PP	84
PSOE	37
Otros	27
Votos en blanco	2



## 22. Renta Media

	2021	2022
Media de la renta por unidad de consumo	18.550	18.972
Renta neta media por hogar	27.425	29.298