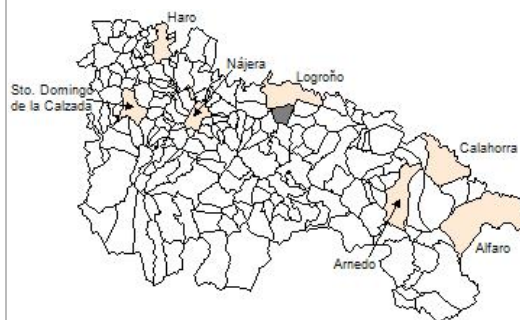


1. Datos Generales

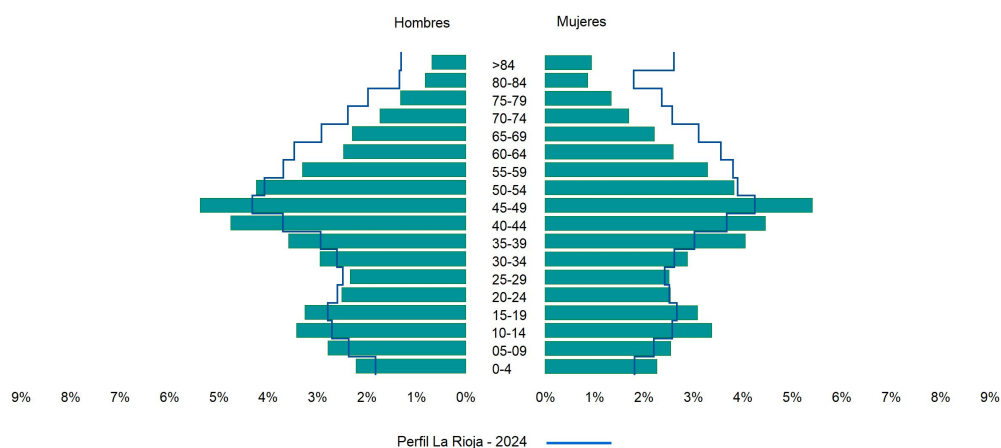
Código INE	26084
Municipio	Lardero
Partido judicial	Logroño
Zona de salud	Alberite
Superficie municipal (Km2)	20,62
Altitud máx. del núcleo de población principal (m)	435
Distancia a la capital	4
Número de núcleos	2



2. Evolución Demográfica

Padrón	2022	2023	2024
Total	11.167	11.371	11.716
Hombres	5.622	5.707	5.875
Mujeres	5.545	5.664	5.841
Densidad	541,6	551,5	568,2
Extranjeros	1.554	1.579	1.691

Lardero - 2024



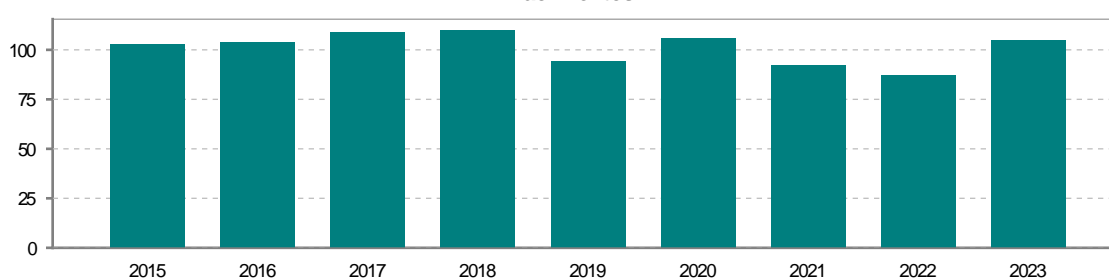
3. Índices y tasas de Población (1/1/2024)

	Lardero	La Rioja
Ratio de feminidad (Total Mujeres / Total Hombres) x 100	99,42	102,64
Índice de infancia (Pob. de 0 a 14 / Pob. Total) x 100	16,62	13,34
Índice de tendencia (Pob. de 0 a 4 / Pob. de 5 a 9) x 100	84,00	79,34
Índice de juventud (Pob. de 15 a 29 / Pob. total) x 100	16,23	15,32
Índice de longevidad (Pob. > 84 / Pob. > 64) x 100	11,72	17,48
Índice de vejez (Pob. >= 65 / Pob. Total) x 100	13,91	22,12
Tasa de dependencia ((Pob. < 16 + Pob. > 64) / Pob. de 16 a 64) x 100	47,17	57,66
Tasa de reemplazo (Pob. de 20 a 29 / Pob. de 55 a 64) x 100	84,66	68,84
Tasa de maternidad (Pob. de 0 a 4 / Mujeres de 15 a 49) x 100	17,98	17,20
Tasa de residentes extranjeros (Total extranjeros / Pob. Total) x 100	14,43	14,42

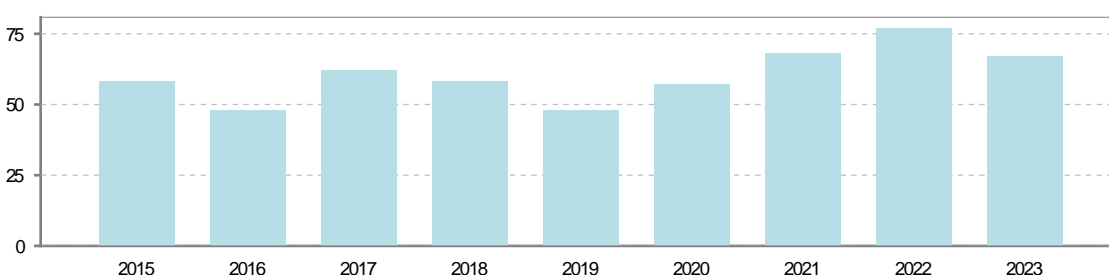
4. Movimiento Natural de la Población

	2018	2019	2020	2021	2022	2023
Nacimientos	110	94	106	92	87	105
Defunciones	58	48	57	68	77	67
Matrimonios	57	57	26	26	54	62
Crecimiento vegetativo	52	46	49	24	10	38

Nacimientos

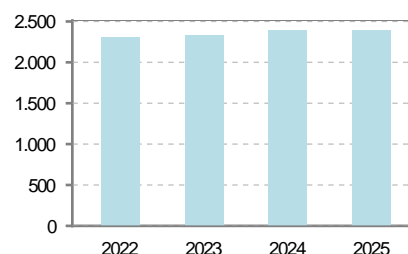


Defunciones

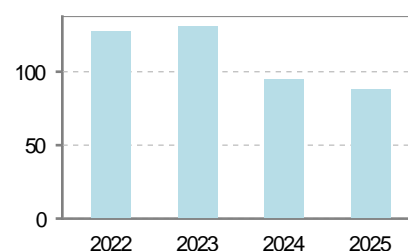


5. Mercado Laboral. (a 31 de marzo)

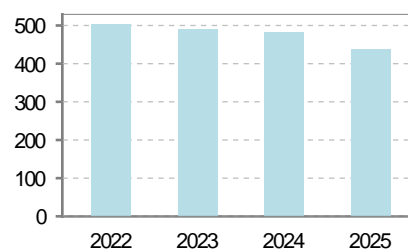
Afiliados	2022	2023	2024	2025
Total	2.302	2.334	2.392	2.392
R.General y otros	1.597	1.642	1.695	1.695
Autónomo no agrario	682	667	674	677
Autónomo agrario	23	25	23	20



Contratos	2022	2023	2024	2025
Total	128	131	95	88
Hombres	59	71	43	42
Mujeres	69	60	52	46



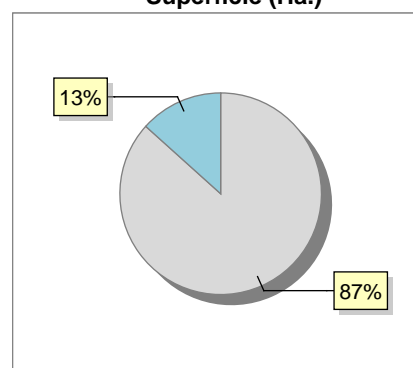
Paro registrado	2022	2023	2024	2025
Total	504	491	483	438
Hombres	187	186	192	161
Mujeres	317	305	291	277



6. Catastro (2024)

Titulares		Unidades Urbanas	
Urbano	9.708	Industrial	388
Rústico	2.818	Residencial	6.642
Urbano/Rústico	10.779	Terciario y comercial	3.915
		Equipamiento	58
Unidades Rústicas		Suelo vacante	520
Parcelas	5.305	Edificio Singular	2
Subparcelas	5.643		
Valor Catastral Rústico		Superficie Urbana	
Valor (Miles de Euros)	9.009,99	Superficie edificada	199,68
		Superficie sin edificar	61,94
Valor Catastral Urbano (Miles de Euros)			
Valor catastral del suelo			113.154,72
Valor catastral de la construcción			276.997,05

Superficie (Ha.)

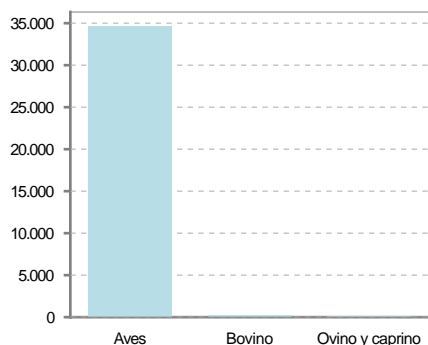


Superficie rústica (Ha.)

Superficie urbana (Ha.)

7. Ganadería (2024)

	Cabezas ganaderas	Unidades ganaderas
Aves	34.601	173,00
Gallinas		
Pollos	34.601	173,00
Bovinos	218	182,00
Terneros de cebo	90	54,00
Vacas de carne	128	128,00
Vacas de ordeño		
Conejas		
Conejas		
Ovinos y Caprinos	105	15,75
Cabras	2	0,30
Ovejas	103	15,45
Porcinos		
Cerdas		
Cerdos de cebo		



8. Distribución General del Terreno -Ha. (2023)

	Total	Regadío	Secano
Total Municipal	2.061	515	1.546
Tierras de cultivo	708	508	200
Barbecho y otras tierras	169	52	117
Cultivos herbáceos	270	216	54
Cultivos leñosos	269	240	29
Aprovechamiento pastos	105		105
Eriales	20		20
Pastizales permanentes	85		85
Prados permanentes			
Prados y pastizales naturales			
Superficie agraria no utilizada	220	2	218
Baldíos	178		178
Cultivos permanentes	42	2	40
Superficies forestales arboladas	465	5	460
Espartizal			
Monte abierto			
Monte leñoso	360		360
Monte maderable	105	5	100
Superficie ni agraria ni forestal	563		563
Ríos y lagos	27		27
Superficie no agrícola	507		507
Terreno improductivo	29		29

9. Cultivos herbáceos -Ha. (2023)

	Secano	Regadío	Total
Total cultivos herbáceos	54	216	270
Cereales grano	42	151	193
Leguminosas grano	2		2
Patata		2	2
Cultivos industriales		2	2
Flores y plantas			
Cultivos forrajeros	10	35	45
Hortalizas		26	26

10. Cultivos leñosos -Ha. (2023)

	Secano	Regadío	Total
Total cultivos leñosos	29	240	269
Cítricos			
Frutales	7	131	138
Viñedo	1	53	54
Olivar	20	45	65
Otros cultivos leñosos	1	10	11
Viveros		1	1

11. Entidades Financieras

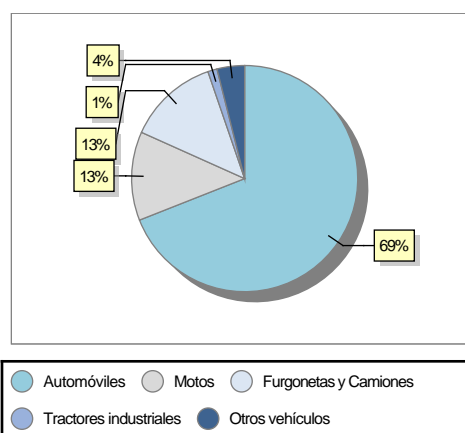
	2022	2023	2024
Entidades financieras de Depósito	3	3	3
Entidades Financieras de Crédito	0	0	0

12. Salud

	2022	2023	2024
Centros de salud	0	0	0
Consultorios	1	1	1
Farmacias	3	3	3
Botiquines	0	0	0

13. Parque de Vehículos

	2020	2021	2022	2023
Total vehículos	7.721	8.004	8.211	8.473
Automóviles	5.458	5.575	5.687	5.848
Motos	905	954	1.006	1.075
Furgonetas y Camiones	1.040	1.084	1.094	1.104
Autobuses	0	0	0	0
Tractores industriales	62	88	102	112
Otros vehículos	256	303	322	334



14. Espacios Deportivos

	2024
Campos de tiro	1
Campos de golf	0
Campos de fútbol	3
Rocodromos	1
Pistas de petanca	0
Pistas de padel	4
Pistas de atletismo	1
Piscinas cubiertas	1
Pistas de squash	0
Pistas polideportivas	11
Pistas de tenis	8
Piscinas al aire libre	1
Pabellones polideportivos	3
Pabellones con fronton	1
Frontones	0

15. Turismo (2024)

	Establecimientos	Habitaciones	Plazas
Hoteles			
Casas rurales			
Restaurantes	6		514
Hostales			
Pensiones			
Turismo activo	1		
Agencias de viajes	2		
Apartamentos			
Campings			
Albergues turísticos			
Viviendas de uso turístico	30		
Empresas organizadoras de congresos y reuniones	1		

16. Conectividad: Banda ancha Fija

Entidad Municipal	Caudal de Bajada	Fibra optica de centralita	Fibra optica hasta el Hogar
Lardero	100 Mb	SI	SI

17. Conectividad: Banda ancha Movil

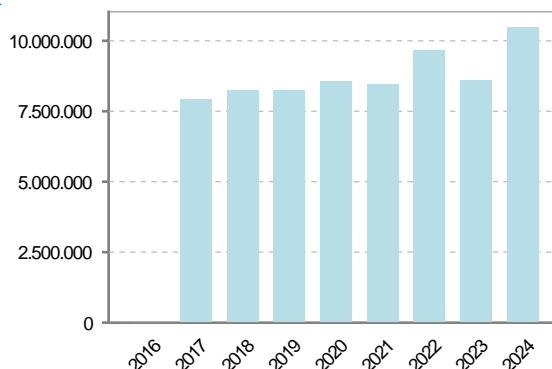
Entidad Municipal	Caudal de Bajada	UMTS
Lardero	6 Mb	SI

18. Presupuestos Municipales

Gastos por capitulos

Gastos de Personal	2.633.752,81
Gastos en Bienes Corrientes y Servicios	6.194.249,37
Gastos Financieros	8.000
Transferencias Corrientes	151.400
Inversiones Reales	1.509.800
Transferencias de Capital	5.000
Activos Financieros	0
Pasivos Financieros	0

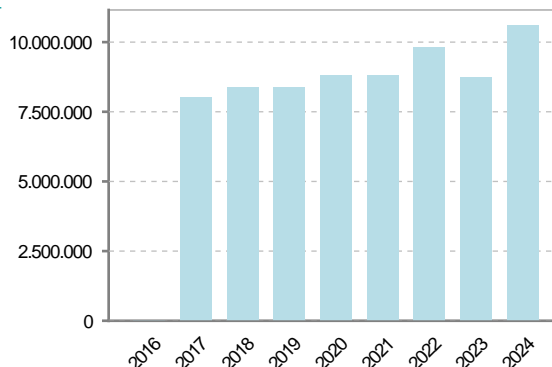
Gastos



Ingresos por capitulos

Impuestos Directos	3.325.825,06
Impuestos Indirectos	350.000
Tasas y Otros Ingresos	2.821.453,12
Transferencias Corrientes	3.257.140
Ingresos Patrimoniales	64.000
Enajenacion de Inversiones Reales	398.000
Transferencias de Capital	405.784
Activos Financieros	0
Pasivos Financieros	0

Ingresos



19. Educación - Curso 2024 / 2025 - Centros públicos

Educación Infantil 2º Ciclo, Primaria y Especial

Institución educativa

CRA	Sin centro rural agrupado
Colegios	2

Alumnado

Alumnos	758
---------	-----

ESO, Bachillerato y Ciclos Formativos

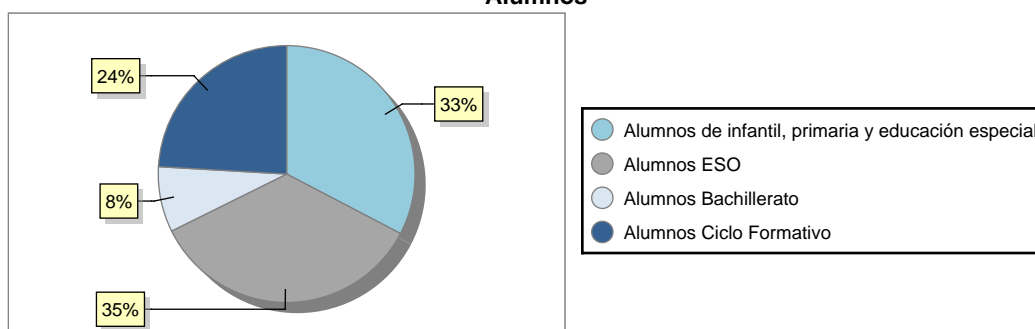
Institución educativa

Centros	1
---------	---

Alumnado

ESO	813
Bachillerato	191
Ciclos Formativos	559

Alumnos



20. Educación - Curso 2024 / 2025 - Centros privados

Educación Infantil 2º Ciclo, Primaria y Especial

Institución educativa

Colegios	0
----------	---

Alumnado

Alumnos	0
---------	---

ESO, Bachillerato y Ciclos Formativos

Institución educativa

Centros	0
---------	---

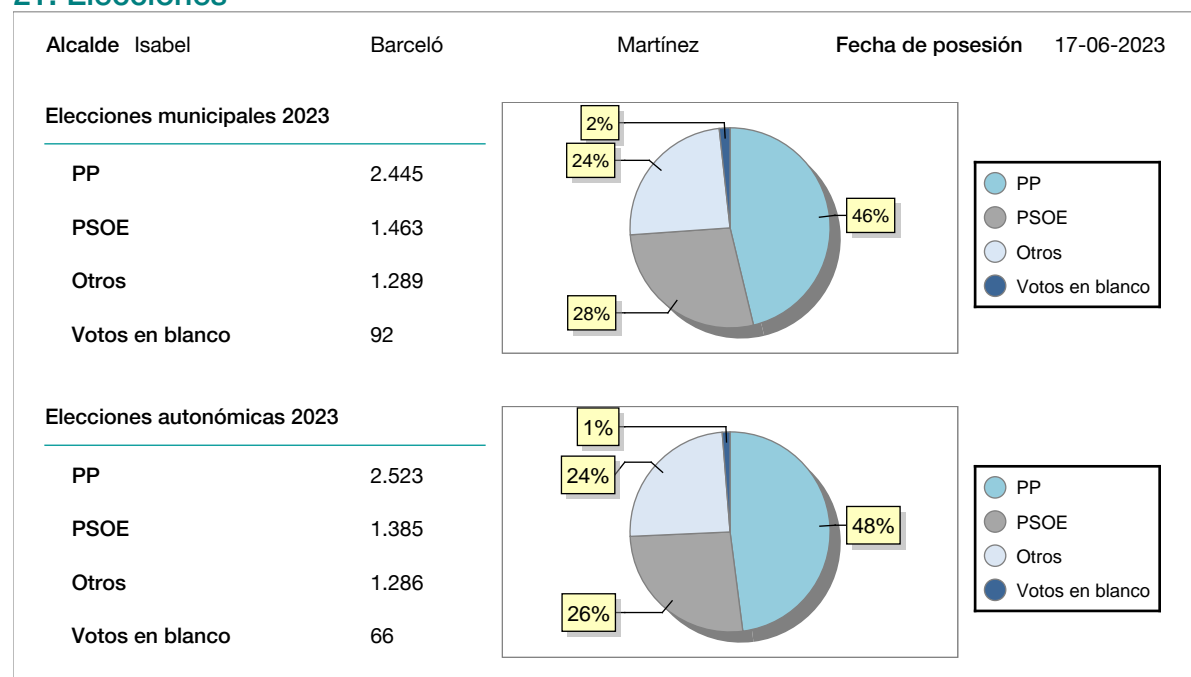
Alumnado

ESO	0
Bachillerato	0
Ciclos Formativos	0

Alumnos

SIN DATOS

21. Elecciones



22. Renta Media

	2021	2022
Media de la renta por unidad de consumo	21.646	22.982
Renta neta media por hogar	36.477	38.428