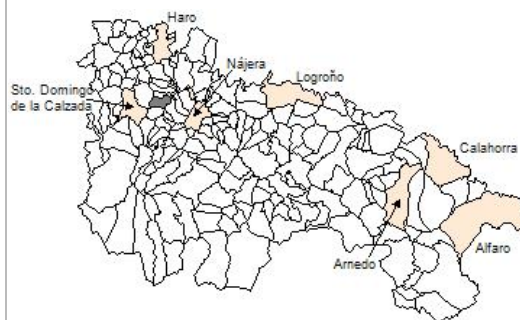


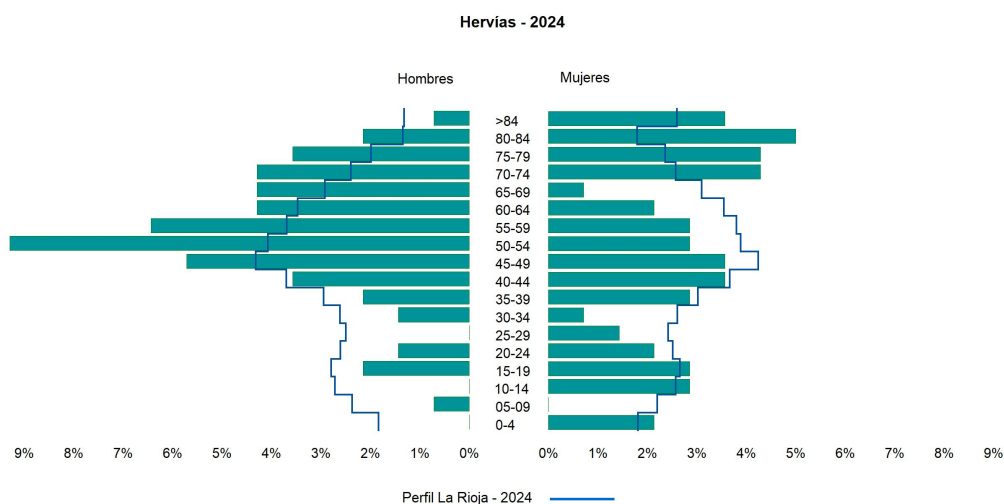
1. Datos Generales

Código INE	26074
Municipio	Hervías
Partido judicial	Haro
Zona de salud	Santo Domingo de la Calzada
Superficie municipal (Km2)	14,14
Altitud máx. del núcleo de población principal (m)	655
Distancia a la capital	42
Número de núcleos	2



2. Evolución Demográfica

Padrón	2022	2023	2024
Total	127	133	140
Hombres	67	73	73
Mujeres	60	60	67
Densidad	9,0	9,4	9,9
Extranjeros	12	13	14



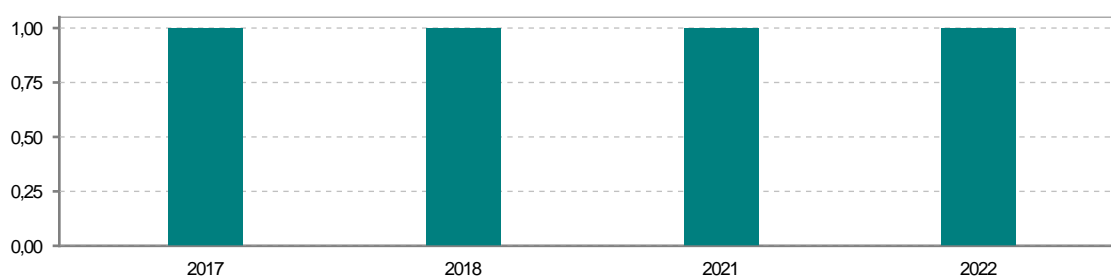
3. Índices y tasas de Población (1/1/2024)

	Hervías	La Rioja
Ratio de feminidad (Total Mujeres / Total Hombres) x 100	91,78	102,64
Índice de infancia (Pob. de 0 a 14 / Pob. Total) x 100	5,71	13,34
Índice de tendencia (Pob. de 0 a 4 / Pob. de 5 a 9) x 100	300,00	79,34
Índice de juventud (Pob. de 15 a 29 / Pob. total) x 100	10,00	15,32
Índice de longevidad (Pob. > 84 / Pob. > 64) x 100	13,04	17,48
Índice de vejez (Pob. >= 65 / Pob. Total) x 100	32,86	22,12
Tasa de dependencia ((Pob. < 16 + Pob. > 64) / Pob. de 16 a 64) x 100	66,67	57,66
Tasa de reemplazo (Pob. de 20 a 29 / Pob. de 55 a 64) x 100	31,82	68,84
Tasa de maternidad (Pob. de 0 a 4 / Mujeres de 15 a 49) x 100	12,50	17,20
Tasa de residentes extranjeros (Total extranjeros / Pob. Total) x 100	10,00	14,42

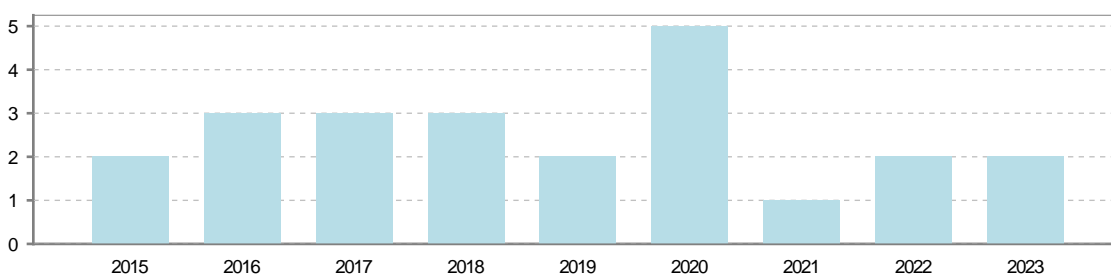
4. Movimiento Natural de la Población

	2018	2019	2020	2021	2022	2023
Nacimientos	1			1	1	
Defunciones	3	2	5	1	2	2
Matrimonios						
Crecimiento vegetativo	-2	-2	-5	0	-1	-2

Nacimientos



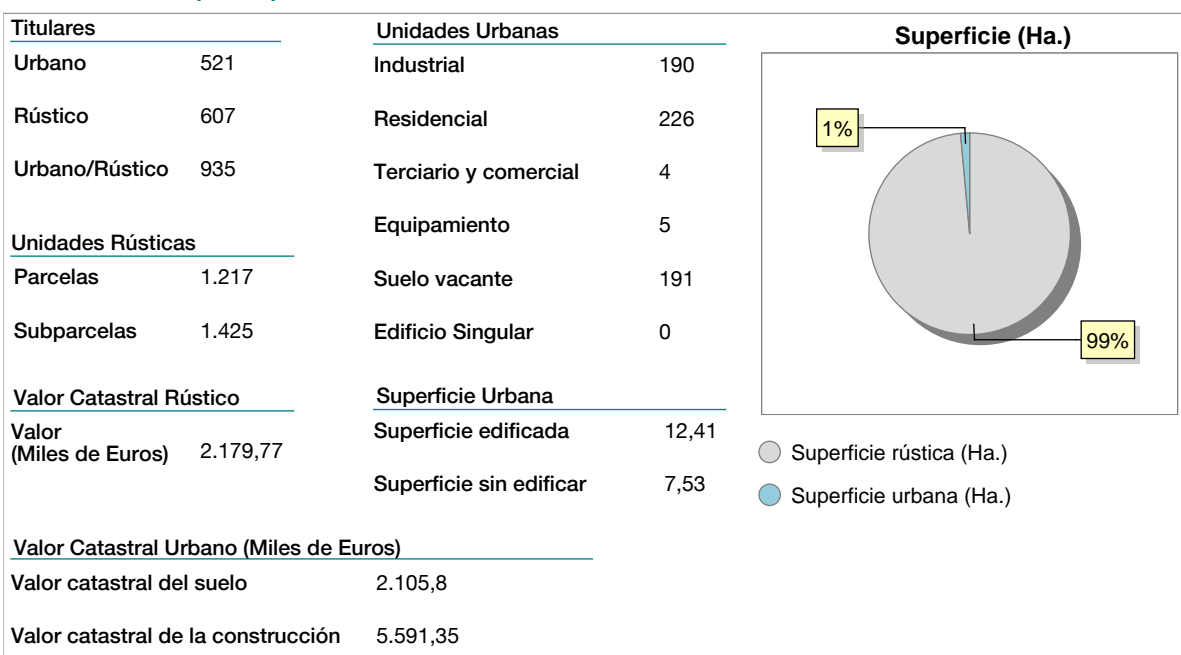
Defunciones



5. Mercado Laboral. (a 31 de marzo)

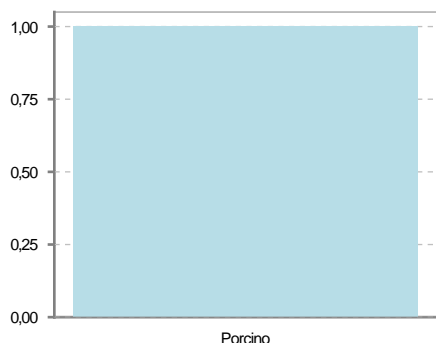


6. Catastro (2024)



7. Ganadería (2024)

	Cabezas ganaderas	Unidades ganaderas
Aves		
Gallinas		
Pollos		
Bovinos		
Terneros de cebo		
Vacas de carne		
Vacas de ordeño		
Conejas		
Conejas		
Ovinos y Caprinos		
Cabras		
Ovejas		
Porcinos	1	0,16
Cerdas		
Cerdos de cebo	1	0,16



8. Distribución General del Terreno -Ha. (2023)

	Total	Regadío	Secano
Total Municipal	1.414	47	1.367
Tierras de cultivo	1.159	47	1.112
Barbecho y otras tierras	17		17
Cultivos herbáceos	1.036	22	1.014
Cultivos leñosos	106	25	81
Aprovechamiento pastos	22		22
Eriales	2		2
Pastizales permanentes	20		20
Prados permanentes			
Prados y pastizales naturales			
Superficie agraria no utilizada	48		48
Baldíos	48		48
Cultivos permanentes	..		
Superficies forestales arboladas	64		64
Espartizal			
Monte abierto			
Monte leñoso	59		59
Monte maderable	5		5
Superficie ni agraria ni forestal	121		121
Ríos y lagos	7		7
Superficie no agrícola	106		106
Terreno improductivo	8		8

9. Cultivos herbáceos -Ha. (2023)

	Secano	Regadío	Total
Total cultivos herbáceos	1.014	22	1.036
Cereales grano	864	2	866
Leguminosas grano	19		19
Patata		1	1
Cultivos industriales	125	2	127
Flores y plantas			
Cultivos forrajeros	6		6
Hortalizas		17	17

10. Cultivos leñosos -Ha. (2023)

	Secano	Regadío	Total
Total cultivos leñosos	81	25	106
Cítricos			
Frutales		9	9
Viñedo	76	15	91
Olivar	5		5
Otros cultivos leñosos		1	1
Viveros			

11. Entidades Financieras

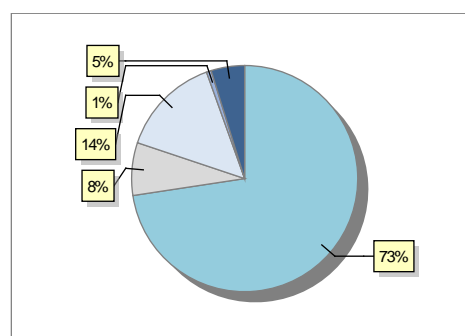
	2022	2023	2024
Entidades financieras de Depósito	0	0	0
Entidades Financieras de Crédito	0	0	0

12. Salud

	2022	2023	2024
Centros de salud	0	0	0
Consultorios	1	1	1
Farmacias	0	0	0
Botiquines	1	1	1

13. Parque de Vehículos

	2020	2021	2022	2023
Total vehículos	149	149	139	146
Automóviles	106	107	101	106
Motos	11	11	11	11
Furgonetas y Camiones	24	24	20	21
Autobuses	0	0	0	0
Tractores industriales	1	1	1	1
Otros vehículos	7	6	6	7



14. Espacios Deportivos

	2024
Campos de tiro	0
Campos de golf	0
Campos de fútbol	0
Rocodromos	0
Pistas de petanca	0
Pistas de padel	0
Pistas de atletismo	0
Piscinas cubiertas	0
Pistas de squash	0
Pistas polideportivas	0
Pistas de tenis	0
Piscinas al aire libre	1
Pabellones polideportivos	0
Pabellones con fronton	1
Frontones	0

15. Turismo (2024)

	Establecimientos	Habitaciones	Plazas
Hoteles			
Casas rurales			
Restaurantes			
Hostales			
Pensiones			
Turismo activo			
Agencias de viajes			
Apartamentos			
Campings			
Albergues turísticos			
Viviendas de uso turístico			
Empresas organizadoras de congresos y reuniones			

16. Conectividad: Banda ancha Fija

Entidad Municipal	Caudal de Bajada	Fibra optica de centralita	Fibra optica hasta el Hogar
Hervías	20 Mb	SI	NO

17. Conectividad: Banda ancha Movil

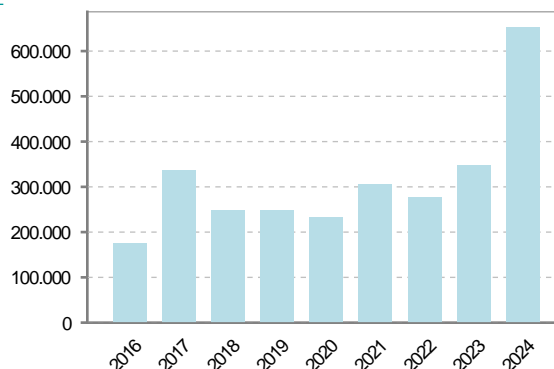
Entidad Municipal	Caudal de Bajada	UMTS
Hervías	6 Mb	SI

18. Presupuestos Municipales

Gastos por capitulos

Gastos de Personal	79.038
Gastos en Bienes Corrientes y Servicios	116.735
Gastos Financieros	1.600
Transferencias Corrientes	28.200
Inversiones Reales	428.413,96
Transferencias de Capital	0
Activos Financieros	0
Pasivos Financieros	0

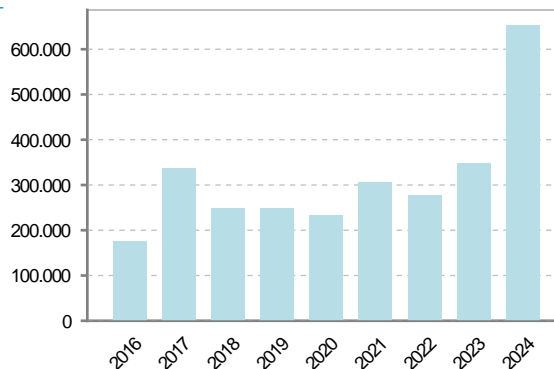
Gastos



Ingresos por capitulos

Impuestos Directos	91.200
Impuestos Indirectos	200.000
Tasas y Otros Ingresos	99.772,93
Transferencias Corrientes	31.000
Ingresos Patrimoniales	7.000
Enajenacion de Inversiones Reales	18.000
Transferencias de Capital	204.014,03
Activos Financieros	3.000
Pasivos Financieros	0

Ingresos



19. Educación - Curso 2024 / 2025 - Centros públicos

Educación Infantil 2º Ciclo, Primaria y Especial		ESO, Bachillerato y Ciclos Formativos	
Institución educativa		Institución educativa	
CRA	Sin centro rural agrupado	Centros	0
Colegios	0	Alumnado	
Alumnado		ESO	0
Alumnos	0	Bachillerato	0
		Ciclos Formativos	0
Alumnos			
<div>SIN DATOS</div>			

20. Educación - Curso 2024 / 2025 - Centros privados

Educación Infantil 2º Ciclo, Primaria y Especial		ESO, Bachillerato y Ciclos Formativos	
Institución educativa		Institución educativa	
Colegios	0	Centros	0
Alumnado		Alumnado	
Alumnos	0	ESO	0
		Bachillerato	0
		Ciclos Formativos	0
Alumnos			
<div>SIN DATOS</div>			

21. Elecciones

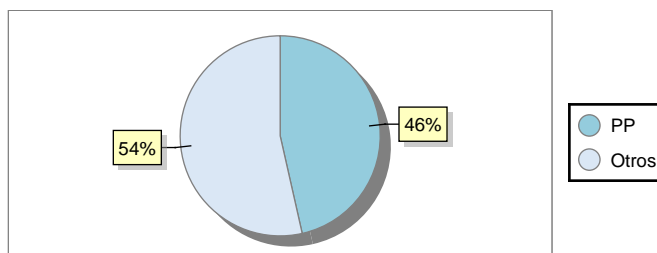
Alcalde María Elena Concepción Martínez

Aguirre

Fecha de posesión 17-06-2023

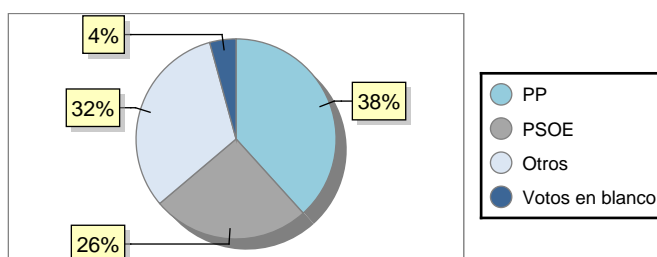
Elecciones municipales 2023

PP	46
PSOE	0
Otros	53
Votos en blanco	0



Elecciones autonómicas 2023

PP	36
PSOE	24
Otros	30
Votos en blanco	4



22. Renta Media

	2021	2022
Media de la renta por unidad de consumo	18.467	19.325
Renta neta media por hogar	26.898	27.507