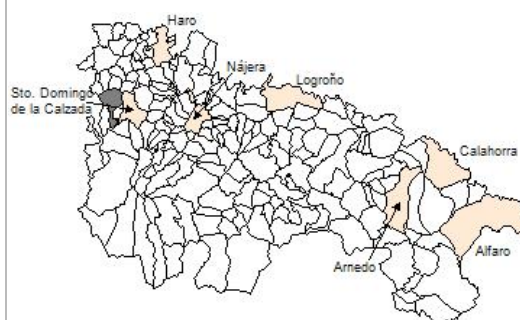


1. Datos Generales

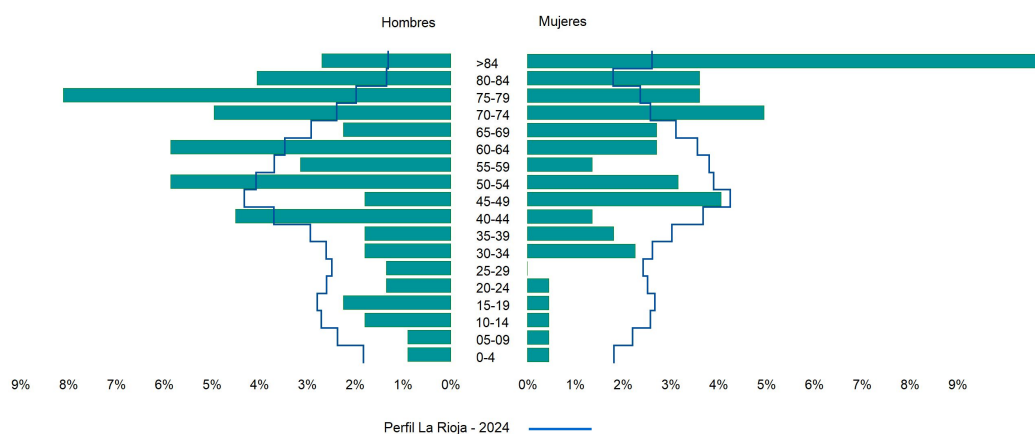
Código INE	26069
Municipio	Grañón
Partido judicial	Haro
Zona de salud	Santo Domingo de la Calzada
Superficie municipal (Km2)	31,01
Altitud máx. del núcleo de población principal (m)	723
Distancia a la capital	53
Número de núcleos	2



2. Evolución Demográfica

Padrón	2022	2023	2024
Total	251	235	222
Hombres	138	130	123
Mujeres	113	105	99
Densidad	8,1	7,6	7,2
Extranjeros	23	22	12

Grañón - 2024



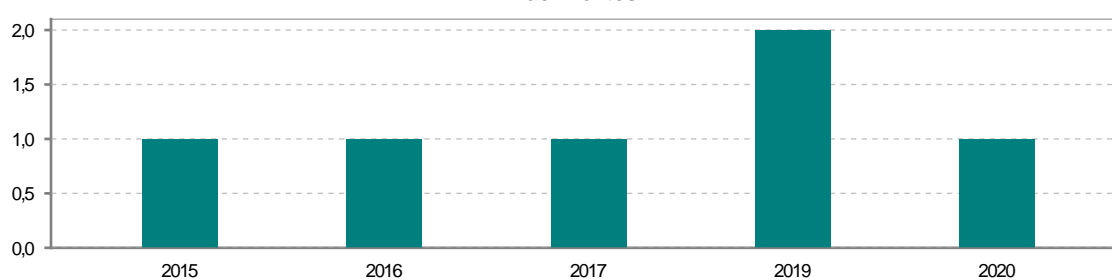
3. Índices y tasas de Población (1/1/2024)

	Grañón	La Rioja
Ratio de feminidad (Total Mujeres / Total Hombres) x 100	80,49	102,64
Índice de infancia (Pob. de 0 a 14 / Pob. Total) x 100	4,95	13,34
Índice de tendencia (Pob. de 0 a 4 / Pob. de 5 a 9) x 100	100,00	79,34
Índice de juventud (Pob. de 15 a 29 / Pob. total) x 100	5,86	15,32
Índice de longevidad (Pob. > 84 / Pob. > 64) x 100	28,30	17,48
Índice de vejez (Pob. >= 65 / Pob. Total) x 100	47,75	22,12
Tasa de dependencia ((Pob. < 16 + Pob. > 64) / Pob. de 16 a 64) x 100	113,46	57,66
Tasa de reemplazo (Pob. de 20 a 29 / Pob. de 55 a 64) x 100	24,14	68,84
Tasa de maternidad (Pob. de 0 a 4 / Mujeres de 15 a 49) x 100	13,04	17,20
Tasa de residentes extranjeros (Total extranjeros / Pob. Total) x 100	5,41	14,42

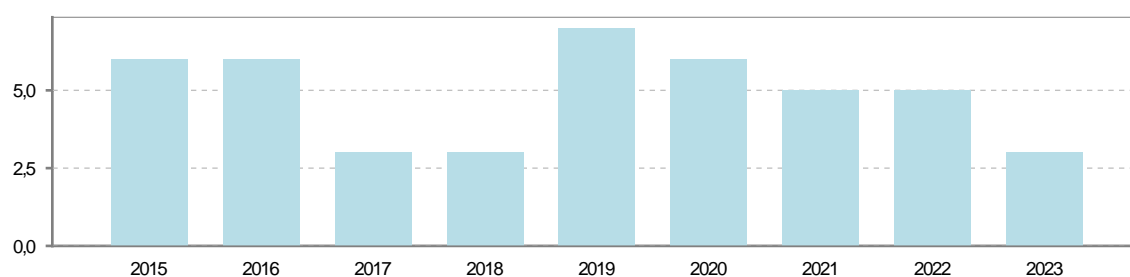
4. Movimiento Natural de la Población

	2018	2019	2020	2021	2022	2023
Nacimientos		2	1			
Defunciones	3	7	6	5	5	3
Matrimonios	1	1		1		
Crecimiento vegetativo	-3	-5	-5	-5	-5	-3

Nacimientos

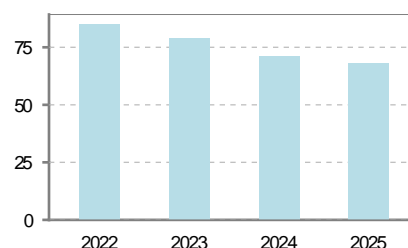


Defunciones

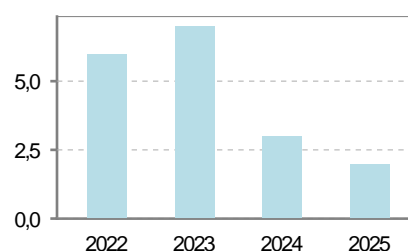


5. Mercado Laboral. (a 31 de marzo)

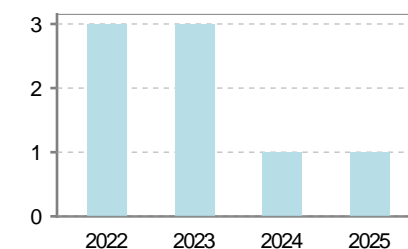
Afiliados	2022	2023	2024	2025
Total	85	79	71	68
R.General y otros	46	38	30	30
Autónomo no agrario	22	25	25	24
Autónomo agrario	17	16	16	14



Contratos	2022	2023	2024	2025
Total	6	7	3	2
Hombres	2	5		1
Mujeres	4	2	3	1



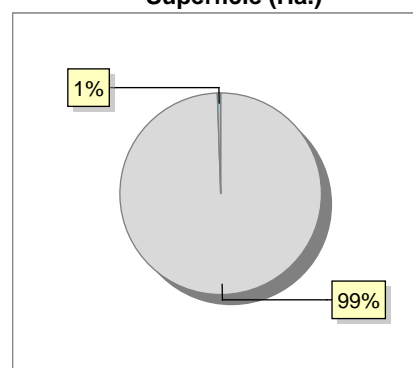
Paro registrado	2022	2023	2024	2025
Total	3	3	1	1
Hombres	2	1	1	
Mujeres	1	2		1



6. Catastro (2024)

Titulares		Unidades Urbanas	
Urbano	650	Industrial	247
Rústico	817	Residencial	350
Urbano/Rústico	1.191	Terciario y comercial	78
Unidades Rústicas		Equipamiento	5
Parcelas	1.715	Suelo vacante	124
Subparcelas	2.084	Edificio Singular	1
Valor Catastral Rústico		Superficie Urbana	
Valor (Miles de Euros)	5.795,09	Superficie edificada	9,82
		Superficie sin edificar	6,34
Valor Catastral Urbano (Miles de Euros)			
Valor catastral del suelo	8.220,53		
Valor catastral de la construcción	15.355,07		

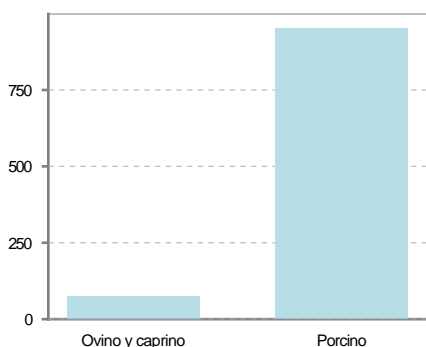
Superficie (Ha.)



● Superficie rústica (Ha.)
● Superficie urbana (Ha.)

7. Ganadería (2024)

	Cabezas ganaderas	Unidades ganaderas
Aves		
Gallinas		
Pollos		
Bovinos		
Terneros de cebo		
Vacas de carne		
Vacas de ordeño		
Conejas		
Conejas		
Ovinos y Caprinos	76	11,40
Cabras	5	0,75
Ovejas	71	10,65
Porcinos	951	152,16
Cerdas		
Cerdos de cebo	951	152,16



8. Distribución General del Terreno -Ha. (2023)

	Total	Regadío	Secano
Total Municipal	3.105	148	2.957
Tierras de cultivo	2.179	146	2.033
Barbecho y otras tierras	63		63
Cultivos herbáceos	2.099	146	1.953
Cultivos leñosos	17		17
Aprovechamiento pastos	57		57
Eriales	10		10
Pastizales permanentes	47		47
Prados permanentes			
Prados y pastizales naturales			
Superficie agraria no utilizada	38		38
Baldíos	38		38
Cultivos permanentes	..		
Superficies forestales arboladas	678	2	676
Espartizal			
Monte abierto	2		2
Monte leñoso	173		173
Monte maderable	503	2	501
Superficie ni agraria ni forestal	153		153
Ríos y lagos	23		23
Superficie no agrícola	124		124
Terreno improductivo	6		6

9. Cultivos herbáceos -Ha. (2023)

	Secano	Regadío	Total
Total cultivos herbáceos	1.953	146	2.099
Cereales grano	1.584	101	1.685
Leguminosas grano	85	2	87
Patata		24	24
Cultivos industriales	284		284
Flores y plantas			
Cultivos forrajeros			
Hortalizas		19	19

10. Cultivos leñosos -Ha. (2023)

	Secano	Regadío	Total
Total cultivos leñosos	17		17
Cítricos			
Frutales	8		8
Viñedo			
Olivar	9		9
Otros cultivos leñosos			
Viveros			

11. Entidades Financieras

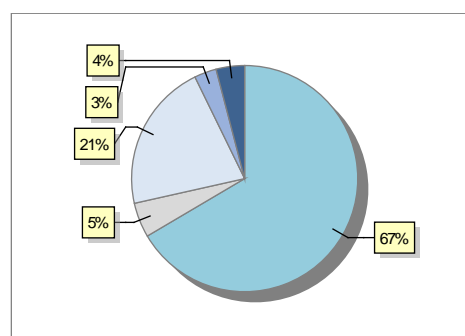
	2022	2023	2024
Entidades financieras de Depósito	1	1	1
Entidades Financieras de Crédito	0	0	0

12. Salud

	2022	2023	2024
Centros de salud	0	0	0
Consultorios	1	1	1
Farmacias	1	1	1
Botiquines	0	0	0

13. Parque de Vehículos

	2020	2021	2022	2023
Total vehículos	229	221	230	221
Automóviles	152	143	148	147
Motos	10	11	13	11
Furgonetas y Camiones	51	51	50	47
Autobuses	0	0	0	0
Tractores industriales	6	6	7	7
Otros vehículos	10	10	12	9



14. Espacios Deportivos

	2024
Campos de tiro	0
Campos de golf	0
Campos de fútbol	0
Rocodromos	0
Pistas de petanca	0
Pistas de padel	0
Pistas de atletismo	0
Piscinas cubiertas	0
Pistas de squash	0
Pistas polideportivas	1
Pistas de tenis	0
Piscinas al aire libre	1
Pabellones polideportivos	0
Pabellones con fronton	0
Frontones	1

15. Turismo (2024)

	Establecimientos	Habitaciones	Plazas
Hoteles	1	11	22
Casas rurales	3	11	20
Restaurantes	1		30
Hostales			
Pensiones			
Turismo activo			
Agencias de viajes			
Apartamentos	1	7	46
Campings			
Albergues turísticos	2	14	64
Viviendas de uso turístico			
Empresas organizadoras de congresos y reuniones			

16. Conectividad: Banda ancha Fija

Entidad Municipal	Caudal de Bajada	Fibra optica de centralita	Fibra optica hasta el Hogar
Grañón	30 Mb	SI	NO

17. Conectividad: Banda ancha Movil

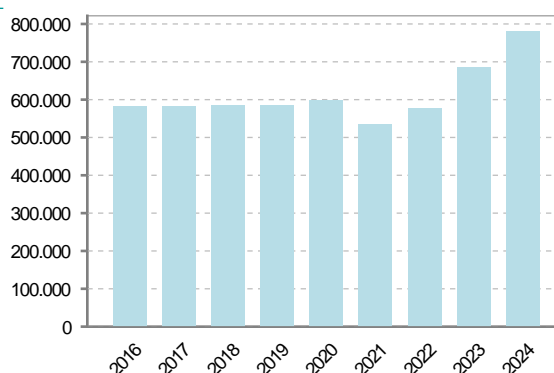
Entidad Municipal	Caudal de Bajada	UMTS
Grañón	6 Mb	SI

18. Presupuestos Municipales

Gastos por capitulos

Gastos de Personal	114.930
Gastos en Bienes Corrientes y Servicios	272.372
Gastos Financieros	530
Transferencias Corrientes	38.000
Inversiones Reales	356.500
Transferencias de Capital	0
Activos Financieros	0
Pasivos Financieros	0

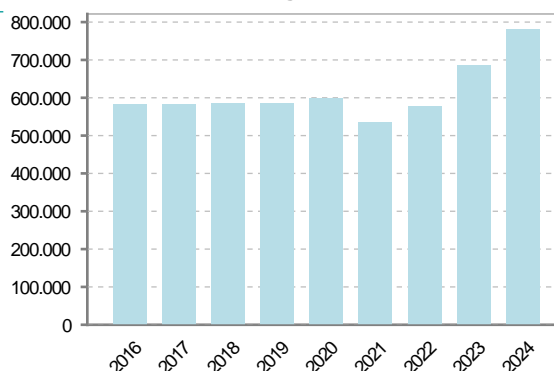
Gastos



Ingresos por capitulos

Impuestos Directos	178.900
Impuestos Indirectos	0
Tasas y Otros Ingresos	167.746
Transferencias Corrientes	64.230
Ingresos Patrimoniales	73.681
Enajenacion de Inversiones Reales	0
Transferencias de Capital	297.775
Activos Financieros	0
Pasivos Financieros	0

Ingresos



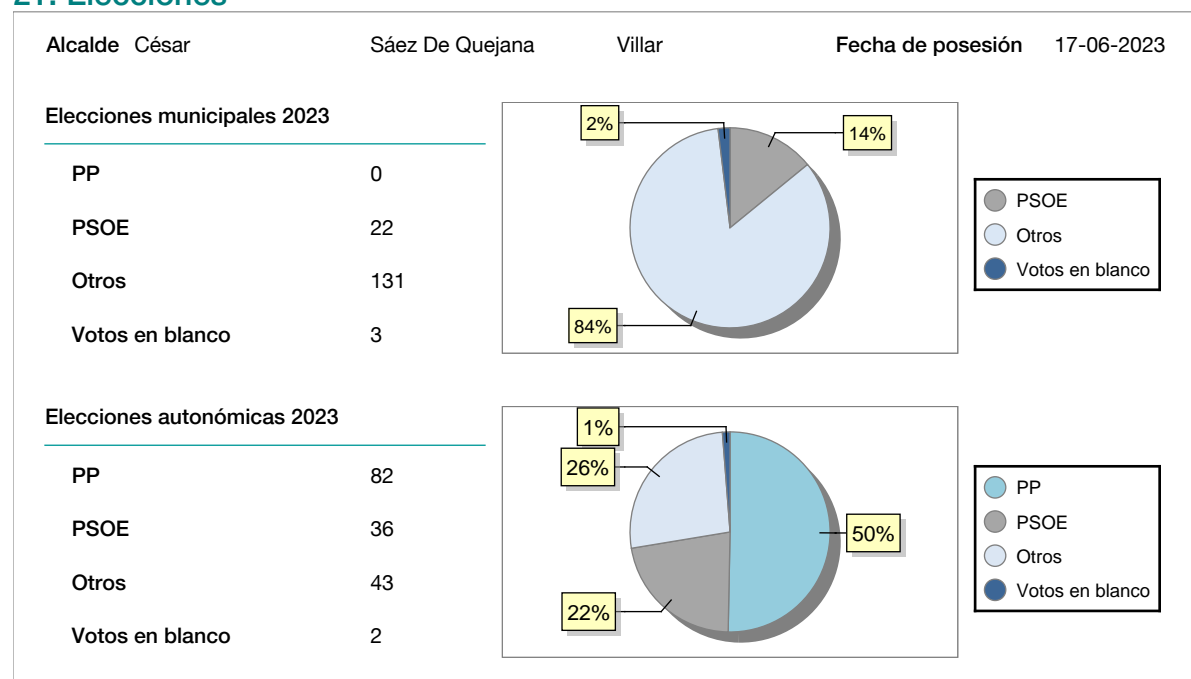
19. Educación - Curso 2024 / 2025 - Centros públicos

Educación Infantil 2º Ciclo, Primaria y Especial		ESO, Bachillerato y Ciclos Formativos	
Institución educativa		Institución educativa	
CRA	Sin centro rural agrupado	Centros	0
Colegios	0	Alumnado	
Alumnado		ESO	0
Alumnos	0	Bachillerato	0
		Ciclos Formativos	0
Alumnos			
SIN DATOS			

20. Educación - Curso 2024 / 2025 - Centros privados

Educación Infantil 2º Ciclo, Primaria y Especial		ESO, Bachillerato y Ciclos Formativos	
Institución educativa		Institución educativa	
Colegios	0	Centros	0
Alumnado		Alumnado	
Alumnos	0	ESO	0
		Bachillerato	0
		Ciclos Formativos	0
Alumnos			
SIN DATOS			

21. Elecciones



22. Renta Media

	2021	2022
Media de la renta por unidad de consumo	18.047	18.550
Renta neta media por hogar	26.806	25.857