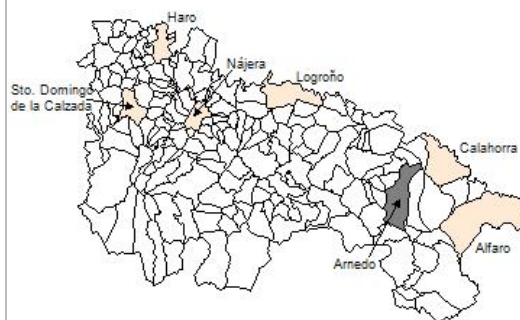


1. Datos Generales

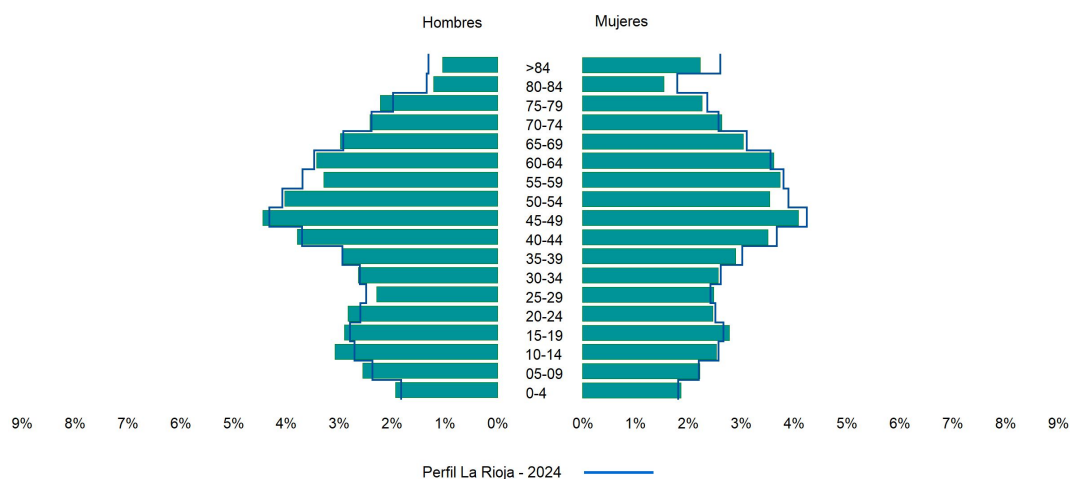
Código INE	26018
Municipio	Arnedo
Partido judicial	Calahorra
Zona de salud	Arnedo
Superficie municipal (Km2)	85,4
Altitud máx. del núcleo de población principal (m)	550
Distancia a la capital	48
Número de núcleos	2



2. Evolución Demográfica

Padrón	2022	2023	2024
Total	14.922	15.157	15.147
Hombres	7.469	7.570	7.575
Mujeres	7.453	7.587	7.572
Densidad	174,7	177,5	177,4
Extranjeros	2.588	2.879	2.906

Arnedo - 2024



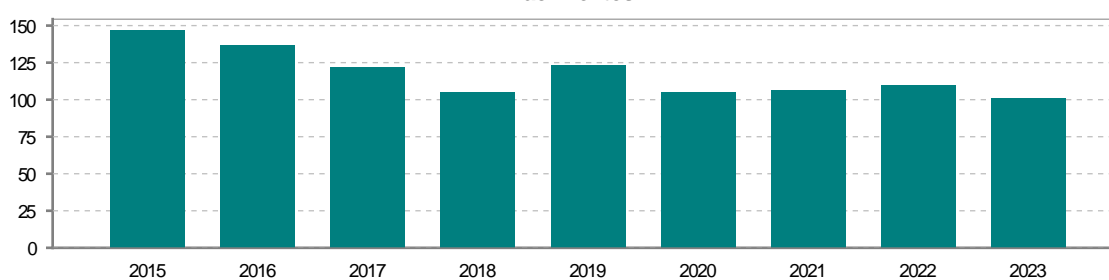
3. Índices y tasas de Población (1/1/2024)

	Arnedo	La Rioja
Ratio de feminidad (Total Mujeres / Total Hombres) x 100	99,96	102,64
Índice de infancia (Pob. de 0 a 14 / Pob. Total) x 100	14,17	13,34
Índice de tendencia (Pob. de 0 a 4 / Pob. de 5 a 9) x 100	79,28	79,34
Índice de juventud (Pob. de 15 a 29 / Pob. total) x 100	15,73	15,32
Índice de longevidad (Pob. > 84 / Pob. > 64) x 100	15,14	17,48
Índice de vejez (Pob. >= 65 / Pob. Total) x 100	21,58	22,12
Tasa de dependencia ((Pob. < 16 + Pob. > 64) / Pob. de 16 a 64) x 100	58,76	57,66
Tasa de reemplazo (Pob. de 20 a 29 / Pob. de 55 a 64) x 100	71,32	68,84
Tasa de maternidad (Pob. de 0 a 4 / Mujeres de 15 a 49) x 100	18,25	17,20
Tasa de residentes extranjeros (Total extranjeros / Pob. Total) x 100	19,19	14,42

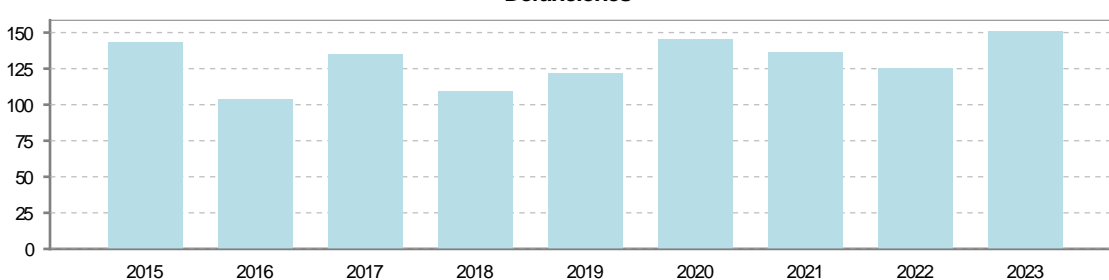
4. Movimiento Natural de la Población

	2018	2019	2020	2021	2022	2023
Nacimientos	105	123	105	106	110	101
Defunciones	109	122	145	136	125	151
Matrimonios	53	39	28	43	51	48
Crecimiento vegetativo	-4	1	-40	-30	-15	-50

Nacimientos

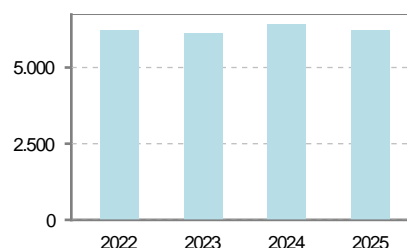


Defunciones

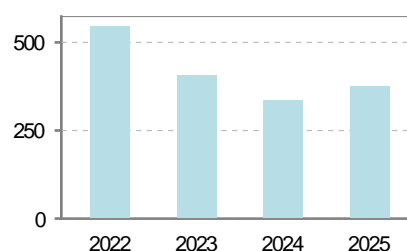


5. Mercado Laboral. (a 31 de marzo)

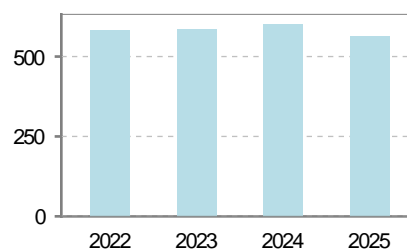
Afiliados	2022	2023	2024	2025
Total	6.221	6.128	6.418	6.210
R.General y otros	5.061	4.988	5.289	5.092
Autónomo no agrario	1.125	1.106	1.097	1.088
Autónomo agrario	35	34	32	30



Contratos	2022	2023	2024	2025
Total	546	406	335	377
Hombres	279	212	170	183
Mujeres	267	194	165	194



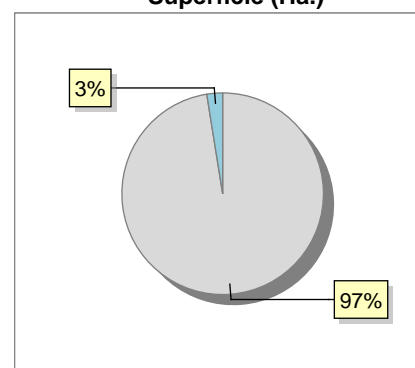
Paro registrado	2022	2023	2024	2025
Total	584	587	602	564
Hombres	218	220	221	216
Mujeres	366	367	381	348



6. Catastro (2024)

Titulares		Unidades Urbanas	
Urbano	10.059	Industrial	1.060
Rústico	5.849	Residencial	6.616
Urbano/Rústico	12.429	Terciario y comercial	4.664
Unidades Rústicas		Equipamiento	55
Parcelas	16.212	Suelo vacante	526
Subparcelas	17.441	Edificio Singular	5
Valor Catastral Rústico		Superficie Urbana	
Valor (Miles de Euros)	38.254,34	Superficie edificada	137,32
		Superficie sin edificar	75,73
Valor Catastral Urbano (Miles de Euros)			
Valor catastral del suelo	239.517,52		
Valor catastral de la construcción	330.551,64		

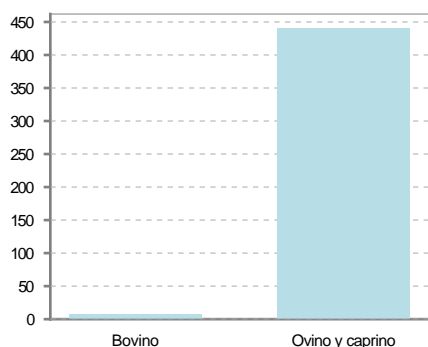
Superficie (Ha.)



● Superficie rústica (Ha.)
● Superficie urbana (Ha.)

7. Ganadería (2024)

	Cabezas ganaderas	Unidades ganaderas
Aves		
Gallinas		
Pollos		
Bovinos	7	4,20
Terneros de cebo	7	4,20
Vacas de carne		
Vacas de ordeño		
Conejas		
Conejas		
Ovinos y Caprinos	440	66,00
Cabras	18	2,70
Ovejas	422	63,30
Porcinos		
Cerdas		
Cerdos de cebo		



8. Distribución General del Terreno -Ha. (2023)

	Total	Regadío	Secano
Total Municipal	8.521	755	7.766
Tierras de cultivo	2.958	726	2.232
Barbecho y otras tierras	652	55	597
Cultivos herbáceos	370	239	131
Cultivos leñosos	1.936	432	1.504
Aprovechamiento pastos	621		621
Eriales	110		110
Pastizales permanentes	511		511
Prados permanentes			
Prados y pastizales naturales			
Superficie agraria no utilizada	721		721
Baldíos	225		225
Cultivos permanentes	496		496
Superficies forestales arboladas	3.208	29	3.179
Espartizal			
Monte abierto	7		7
Monte leñoso	1.140		1.140
Monte maderable	2.061	29	2.032
Superficie ni agraria ni forestal	1.013		1.013
Ríos y lagos	290		290
Superficie no agrícola	607		607
Terreno improductivo	116		116

9. Cultivos herbáceos -Ha. (2023)

	Secano	Regadío	Total
Total cultivos herbáceos	131	239	370
Cereales grano	111	124	235
Leguminosas grano	15	2	17
Patata		1	1
Cultivos industriales	3	5	8
Flores y plantas			
Cultivos forrajeros	2	3	5
Hortalizas		104	104

10. Cultivos leñosos -Ha. (2023)

	Secano	Regadío	Total
Total cultivos leñosos	1.504	432	1.936
Cítricos			
Frutales	991	200	1.191
Viñedo	231	119	350
Olivar	277	83	360
Otros cultivos leñosos	5	30	35
Viveros			

11. Entidades Financieras

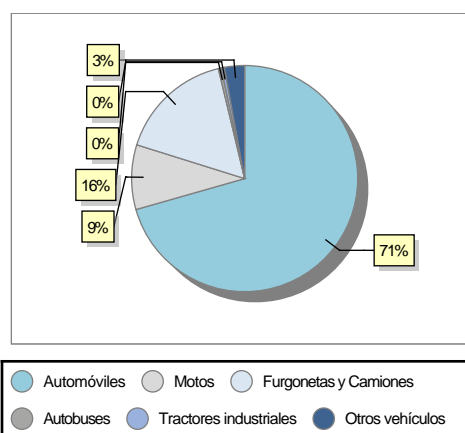
	2022	2023	2024
Entidades financieras de Depósito	6	6	6
Entidades Financieras de Crédito	0	0	0

12. Salud

	2022	2023	2024
Centros de salud	1	1	1
Consultorios	0	0	0
Farmacias	5	5	5
Botiquines	0	0	0

13. Parque de Vehículos

	2020	2021	2022	2023
Total vehículos	9.332	9.436	9.478	9.594
Automóviles	6.624	6.702	6.694	6.772
Motos	805	831	860	887
Furgonetas y Camiones	1.569	1.561	1.573	1.576
Autobuses	40	43	44	40
Tractores industriales	37	38	38	43
Otros vehículos	257	261	269	276



14. Espacios Deportivos

	2024
Campos de tiro	0
Campos de golf	0
Campos de fútbol	3
Rocodromos	1
Pistas de petanca	0
Pistas de padel	0
Pistas de atletismo	2
Piscinas cubiertas	0
Pistas de squash	0
Pistas polideportivas	20
Pistas de tenis	4
Piscinas al aire libre	1
Pabellones polideportivos	5
Pabellones con fronton	3
Frontones	0

15. Turismo (2024)

	Establecimientos	Habitaciones	Plazas
Hoteles	2	84	144
Casas rurales			
Restaurantes	10		652
Hostales			
Pensiones	3	21	35
Turismo activo	1		
Agencias de viajes	4		
Apartamentos			
Campings			
Albergues turísticos			
Viviendas de uso turístico	6		
Empresas organizadoras de congresos y reuniones			

16. Conectividad: Banda ancha Fija

Entidad Municipal	Caudal de Bajada	Fibra optica de centralita	Fibra optica hasta el Hogar
Arnedo	30 Mb	SI	NO
P.I. El Raposal	100 Mb	SI	SI
P.I. La Maja	100 Mb	SI	SI

17. Conectividad: Banda ancha Movil

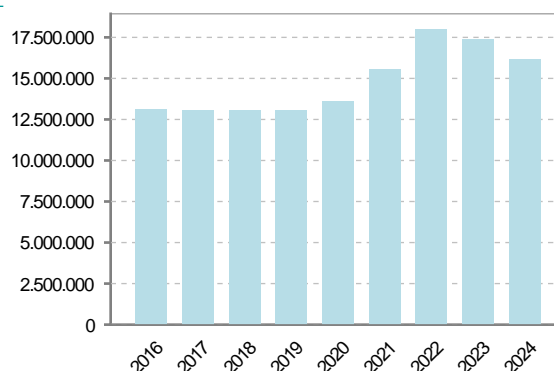
Entidad Municipal	Caudal de Bajada	UMTS
Arnedo	6 Mb	SI
P.I. El Raposal	6 Mb	SI
P.I. La Maja	6 Mb	SI

18. Presupuestos Municipales

Gastos por capitulos

Gastos de Personal	6.476.795,63
Gastos en Bienes Corrientes y Servicios	7.583.185,8
Gastos Financieros	116.500
Transferencias Corrientes	531.870,09
Inversiones Reales	1.071.250,52
Transferencias de Capital	362.436,24
Activos Financieros	10.000
Pasivos Financieros	0

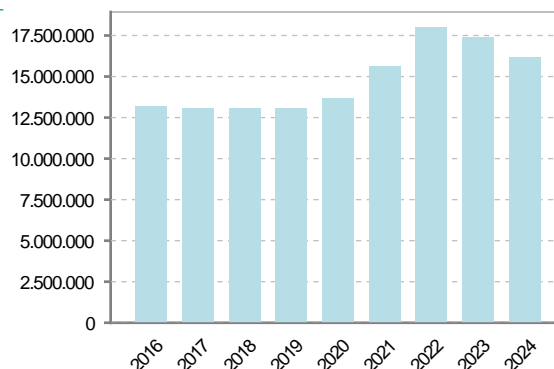
Gastos



Ingresos por capitulos

Impuestos Directos	6.139.450
Impuestos Indirectos	150.000
Tasas y Otros Ingresos	3.482.886
Transferencias Corrientes	6.174.446,66
Ingresos Patrimoniales	108.275,33
Enajenacion de Inversiones Reales	0
Transferencias de Capital	86.980,29
Activos Financieros	10.000
Pasivos Financieros	0

Ingresos



19. Educación - Curso 2024 / 2025 - Centros públicos

Educación Infantil 2º Ciclo, Primaria y Especial

Institución educativa

CRA	Sin centro rural agrupado
Colegios	2

Alumnado

Alumnos	884
---------	-----

ESO, Bachillerato y Ciclos Formativos

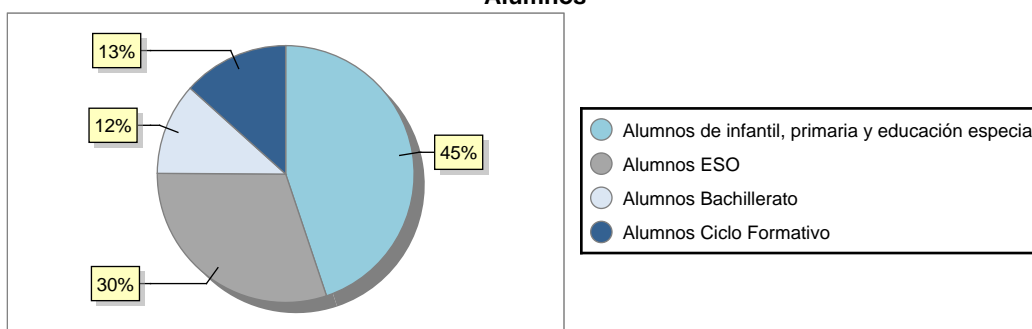
Institución educativa

Centros	2
---------	---

Alumnado

ESO	596
Bachillerato	228
Ciclos Formativos	263

Alumnos



20. Educación - Curso 2024 / 2025 - Centros privados

Educación Infantil 2º Ciclo, Primaria y Especial

Institución educativa

Colegios	1
----------	---

Alumnado

Alumnos	363
---------	-----

ESO, Bachillerato y Ciclos Formativos

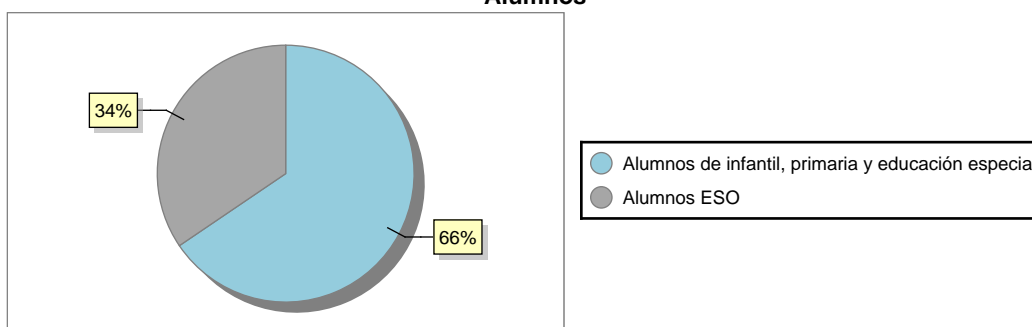
Institución educativa

Centros	1
---------	---

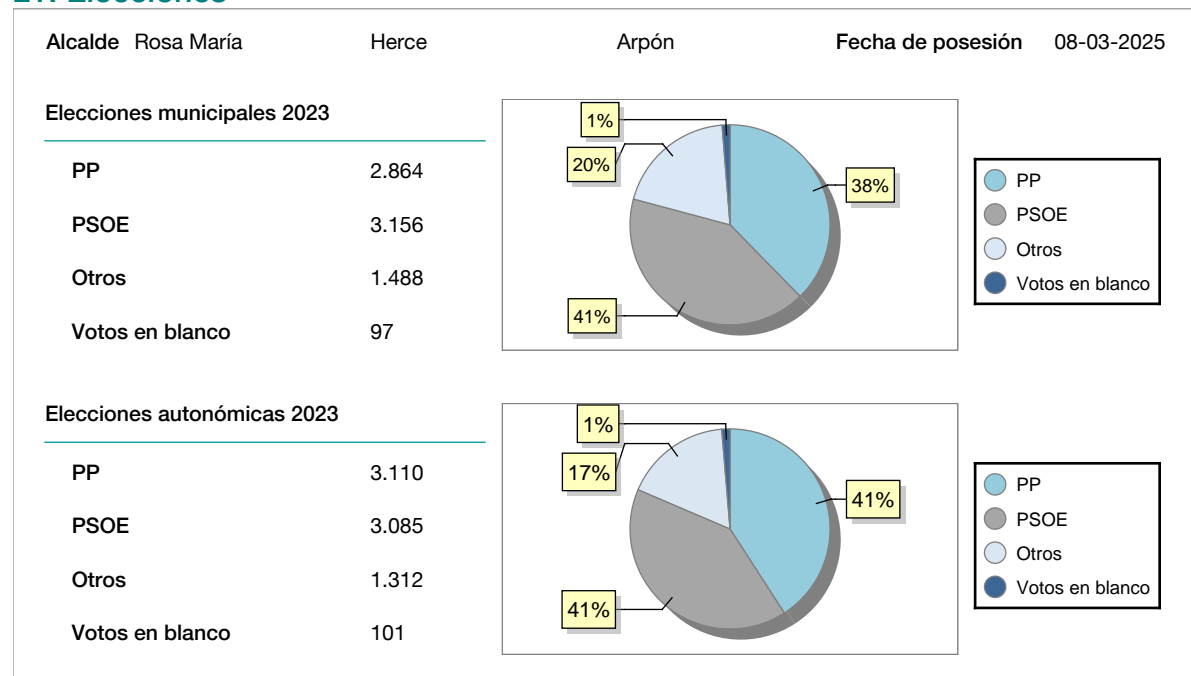
Alumnado

ESO	191
Bachillerato	0
Ciclos Formativos	0

Alumnos



21. Elecciones



22. Renta Media

	2021	2022
Media de la renta por unidad de consumo	17.937	18.862
Renta neta media por hogar	30.940	32.186