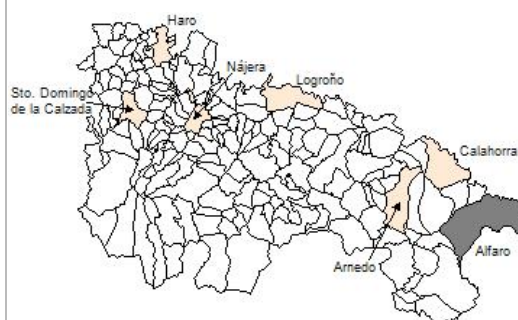


## 1. Datos Generales

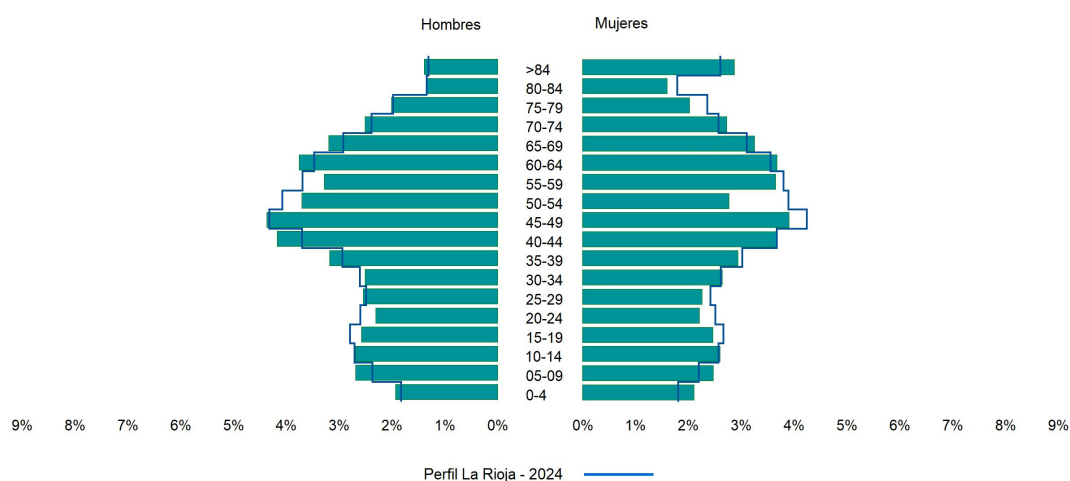
|  |           |
|--|-----------|
| Código INE   | 26011     |
| Municipio  | Alfaro    |
| Partido judicial                                   | Calahorra |
| Zona de salud                                      | Alfaro    |
| Superficie municipal (Km2)                         | 194,12    |
| Altitud máx. del núcleo de población principal (m) | 302       |
| Distancia a la capital                             | 72        |
| Número de núcleos                                  | 2         |



## 2. Evolución Demográfica

| Padrón      | 2022  | 2023  | 2024  |
|-------------|-------|-------|-------|
| Total       | 9.722 | 9.821 | 9.864 |
| Hombres     | 4.894 | 4.928 | 4.948 |
| Mujeres     | 4.828 | 4.893 | 4.916 |
| Densidad    | 50,1  | 50,6  | 50,8  |
| Extranjeros | 1.137 | 1.287 | 1.364 |

Alfaro - 2024



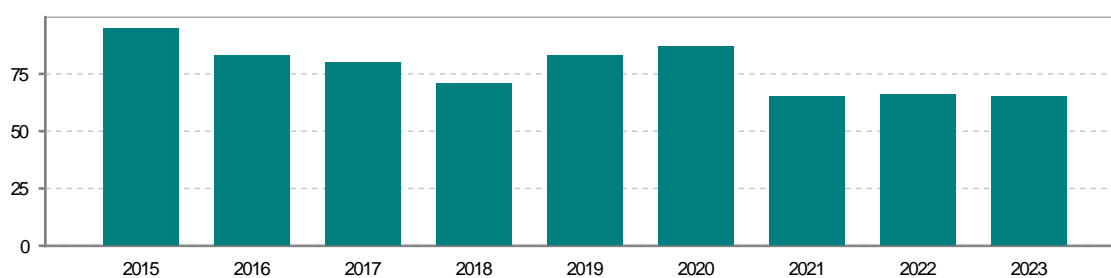
### 3. Índices y tasas de Población (1/1/2024)

|   | Alfaro | La Rioja |
|---|--------|----------|
| Ratio de feminidad (Total Mujeres / Total Hombres) x 100              | 99,35  | 102,64   |
| Índice de infancia (Pob. de 0 a 14 / Pob. Total) x 100                | 14,48  | 13,34    |
| Índice de tendencia (Pob. de 0 a 4 / Pob. de 5 a 9) x 100             | 78,19  | 79,34    |
| Índice de juventud (Pob. de 15 a 29 / Pob. total) x 100               | 14,37  | 15,32    |
| Índice de longevidad (Pob. > 84 / Pob. > 64) x 100                    | 18,58  | 17,48    |
| Índice de vejez (Pob. >= 65 / Pob. Total) x 100                       | 22,91  | 22,12    |
| Tasa de dependencia ((Pob. < 16 + Pob. > 64) / Pob. de 16 a 64) x 100 | 62,34  | 57,66    |
| Tasa de reemplazo (Pob. de 20 a 29 / Pob. de 55 a 64) x 100           | 64,88  | 68,84    |
| Tasa de maternidad (Pob. de 0 a 4 / Mujeres de 15 a 49) x 100         | 20,08  | 17,20    |
| Tasa de residentes extranjeros (Total extranjeros / Pob. Total) x 100 | 13,83  | 14,42    |

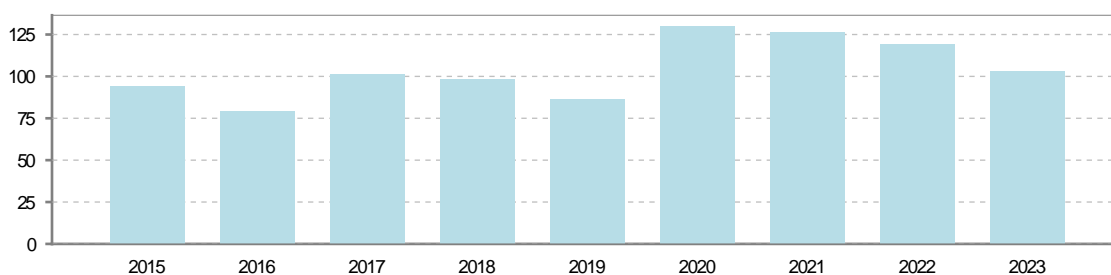
### 4. Movimiento Natural de la Población

|                        | 2018 | 2019 | 2020 | 2021 | 2022 | 2023 |
|------------------------|------|------|------|------|------|------|
| Nacimientos            | 71   | 83   | 87   | 65   | 66   | 65   |
| Defunciones            | 98   | 86   | 130  | 126  | 119  | 103  |
| Matrimonios            | 29   | 36   | 10   | 27   | 40   | 37   |
| Crecimiento vegetativo | -27  | -3   | -43  | -61  | -53  | -38  |

**Nacimientos**

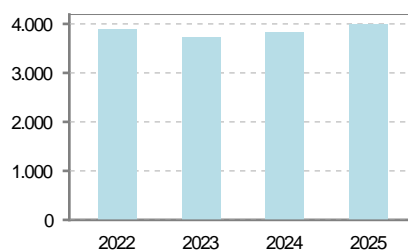


**Defunciones**

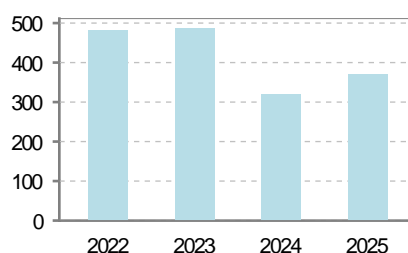


## 5. Mercado Laboral. (a 31 de marzo)

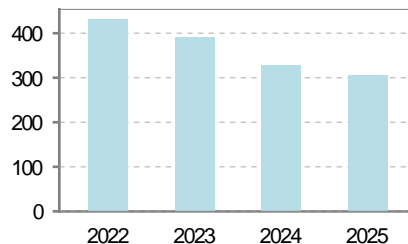
| Afiliados           | 2022  | 2023  | 2024  | 2025  |
|---------------------|-------|-------|-------|-------|
| Total               | 3.893 | 3.730 | 3.835 | 3.992 |
| R.General y otros   | 3.189 | 3.044 | 3.147 | 3.303 |
| Autónomo no agrario | 615   | 602   | 608   | 617   |
| Autónomo agrario    | 89    | 84    | 80    | 72    |



| Contratos | 2022 | 2023 | 2024 | 2025 |
|-----------|------|------|------|------|
| Total     | 481  | 487  | 319  | 372  |
| Hombres   | 265  | 314  | 192  | 208  |
| Mujeres   | 216  | 173  | 127  | 164  |



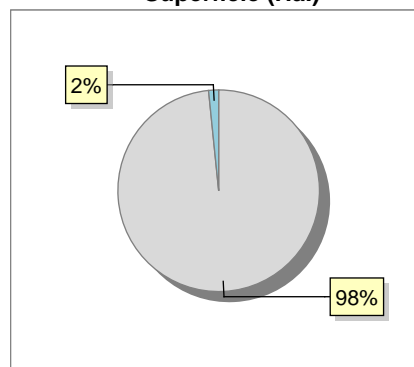
| Paro registrado | 2022 | 2023 | 2024 | 2025 |
|-----------------|------|------|------|------|
| Total           | 432  | 391  | 329  | 306  |
| Hombres         | 174  | 140  | 117  | 108  |
| Mujeres         | 258  | 251  | 212  | 198  |



## 6. Catastro (2024)

| Titulares                               |            | Unidades Urbanas        |        |
|---|------------|-------------------------|--------|
| Urbano                                  | 7.240      | Industrial              | 912    |
| Rústico                                 | 5.069      | Residencial             | 5.515  |
| Urbano/Rústico                          | 9.887      | Terciario y comercial   | 2.482  |
| Unidades Rústicas                       |            | Equipamiento            | 51     |
| Parcelas                                | 16.733     | Suelo vacante           | 659    |
| Subparcelas                             | 18.914     | Edificio Singular       | 5      |
| Valor Catastral Rústico                 |            | Superficie Urbana       |        |
| Valor (Miles de Euros)                  | 53.583,28  | Superficie edificada    | 210,75 |
|   |            | Superficie sin edificar | 97,43  |
| Valor Catastral Urbano (Miles de Euros) |            |                         |        |
| Valor catastral del suelo               | 84.144,33  |                         |        |
| Valor catastral de la construcción      | 265.993,93 |                         |        |

Superficie (Ha.)

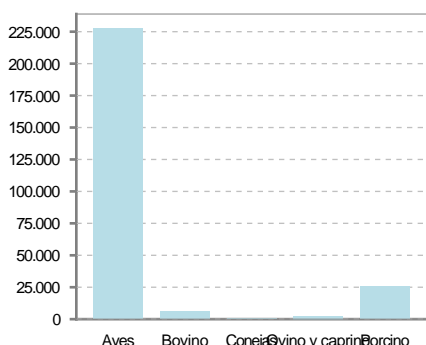


● Superficie rústica (Ha.)

● Superficie urbana (Ha.)

## 7. Ganadería (2024)

|                          | Cabezas ganaderas | Unidades ganaderas |
|--------------------------|-------------------|--------------------|
| <b>Aves</b>              | 227.454           | 1.137,27           |
| Gallinas                 |                   |                    |
| Pollos                   | 227.454           | 1.137,27           |
| <b>Bovinos</b>           | 5.885             | 4.127,40           |
| Terneros de cebo         | 4.394             | 2.636,40           |
| Vacas de carne           | 387               | 387,00             |
| Vacas de ordeño          | 1.104             | 1.104,00           |
| <b>Conejas</b>           | 750               | 15,00              |
| Conejas                  | 750               | 15,00              |
| <b>Ovinos y Caprinos</b> | 2.454             | 368,10             |
| Cabras                   | 529               | 79,35              |
| Ovejas                   | 1.925             | 288,75             |
| <b>Porcinos</b>          | 25.839            | 4.134,38           |
| Cerdas                   | 1                 | 0,30               |
| Cerdos de cebo           | 25.838            | 4.134,08           |



## 8. Distribución General del Terreno -Ha. (2023)

|  | Total  | Regadío | Secano |
|--|--------|---------|--------|
| <b>Total Municipal</b>                   | 19.398 | 6.432   | 12.966 |
| <b>Tierras de cultivo</b>                | 11.083 | 5.814   | 5.269  |
| Barbecho y otras tierras                 | 1.849  | 390     | 1.459  |
| Cultivos herbáceos                       | 2.450  | 1.697   | 753    |
| Cultivos leñosos                         | 6.784  | 3.727   | 3.057  |
| <b>Aprovechamiento pastos</b>            | 1.270  |         | 1.270  |
| Eriales                                  | 400    |         | 400    |
| Pastizales permanentes                   | 870    |         | 870    |
| Prados permanentes                       |        |         |        |
| Prados y pastizales naturales            |        |         |        |
| <b>Superficie agraria no utilizada</b>   | 973    | 49      | 924    |
| Baldíos                                  | 777    |         | 777    |
| Cultivos permanentes                     | 196    | 49      | 147    |
| <b>Superficies forestales arboladas</b>  | 3.748  | 569     | 3.179  |
| Espartizal                               |        |         |        |
| Monte abierto                            |        |         |        |
| Monte leñoso                             | 1.559  |         | 1.559  |
| Monte maderable                          | 2.189  | 569     | 1.620  |
| <b>Superficie ni agraria ni forestal</b> | 2.324  |         | 2.324  |
| Ríos y lagos                             | 627    |         | 627    |
| Superficie no agrícola                   | 1.568  |         | 1.568  |
| Terreno improductivo                     | 129    |         | 129    |

## 9. Cultivos herbáceos -Ha. (2023)

|                                 | Secano | Regadío | Total |
|---------------------------------|--------|---------|-------|
| <b>Total cultivos herbáceos</b> | 753    | 1.697   | 2.450 |
| Cereales grano                  | 723    | 899     | 1.622 |
| Leguminosas grano               | 2      | 5       | 7     |
| Patata                          |        | 3       | 3     |
| Cultivos industriales           | 5      | 142     | 147   |
| Flores y plantas                |        | 1       | 1     |
| Cultivos forrajeros             | 23     | 193     | 216   |
| Hortalizas                      |        | 454     | 454   |

## 10. Cultivos leñosos -Ha. (2023)

|                               | Secano | Regadío | Total |
|-------------------------------|--------|---------|-------|
| <b>Total cultivos leñosos</b> | 3.057  | 3.727   | 6.784 |
| Cítricos                      |        |         |       |
| Frutales                      | 156    | 1.497   | 1.653 |
| Viñedo                        | 2.864  | 1.761   | 4.625 |
| Olivar                        | 35     | 447     | 482   |
| Otros cultivos leñosos        | 2      | 12      | 14    |
| Viveros                       |        | 10      | 10    |

## 11. Entidades Financieras

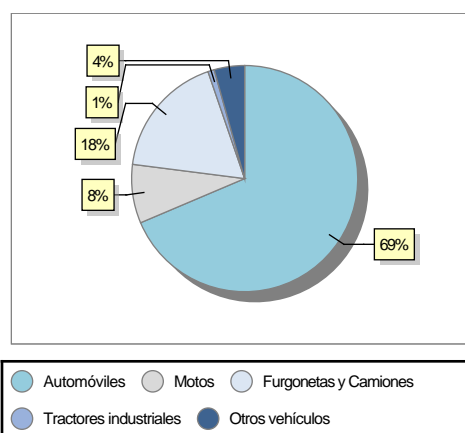
|                                   | 2022 | 2023 | 2024 |
|-----------------------------------|------|------|------|
| Entidades financieras de Depósito | 7    | 7    | 7    |
| Entidades Financieras de Crédito  | 0    | 0    | 0    |

## 12. Salud

|                  | 2022 | 2023 | 2024 |
|------------------|------|------|------|
| Centros de salud | 1    | 1    | 1    |
| Consultorios     | 0    | 0    | 0    |
| Farmacias        | 4    | 4    | 4    |
| Botiquines       | 0    | 0    | 0    |

## 13. Parque de Vehículos

|                        | 2020  | 2021  | 2022  | 2023  |
|------------------------|-------|-------|-------|-------|
| Total vehículos        | 6.865 | 6.938 | 7.002 | 7.036 |
| Automóviles            | 4.729 | 4.780 | 4.810 | 4.828 |
| Motos                  | 534   | 564   | 579   | 591   |
| Furgonetas y Camiones  | 1.260 | 1.248 | 1.255 | 1.247 |
| Autobuses              | 1     | 0     | 0     | 0     |
| Tractores industriales | 52    | 56    | 57    | 64    |
| Otros vehículos        | 289   | 290   | 301   | 306   |



## 14. Espacios Deportivos

|                           | 2024 |
|---------------------------|------|
| Campos de tiro            | 0    |
| Campos de golf            | 0    |
| Campos de fútbol          | 2    |
| Rocodromos                | 0    |
| Pistas de petanca         | 2    |
| Pistas de padel           | 2    |
| Pistas de atletismo       | 1    |
| Piscinas cubiertas        | 0    |
| Pistas de squash          | 0    |
| Pistas polideportivas     | 9    |
| Pistas de tenis           | 5    |
| Piscinas al aire libre    | 2    |
| Pabellones polideportivos | 2    |
| Pabellones con fronton    | 1    |
| Frontones                 | 1    |

## 15. Turismo (2024)

|   | Establecimientos | Habitaciones | Plazas |
|---|------------------|--------------|--------|
| Hoteles   | 2                | 89           | 137    |
| Casas rurales                                   |                  |              |        |
| Restaurantes                                    | 9                |              | 793    |
| Hostales  |                  |              |        |
| Pensiones                                       |                  |              |        |
| Turismo activo                                  | 2                |              |        |
| Agencias de viajes                              | 3                |              |        |
| Apartamentos                                    |                  |              |        |
| Campings  |                  |              |        |
| Albergues turísticos                            |                  |              |        |
| Viviendas de uso turístico                      | 4                |              |        |
| Empresas organizadoras de congresos y reuniones |                  |              |        |

## 16. Conectividad: Banda ancha Fija

| Entidad Municipal | Caudal de Bajada | Fibra optica de centralita | Fibra optica hasta el Hogar |
|-------------------|------------------|----------------------------|-----------------------------|
| Alfaro            | 30 Mb            | SI                         | NO                          |

## 17. Conectividad: Banda ancha Movil

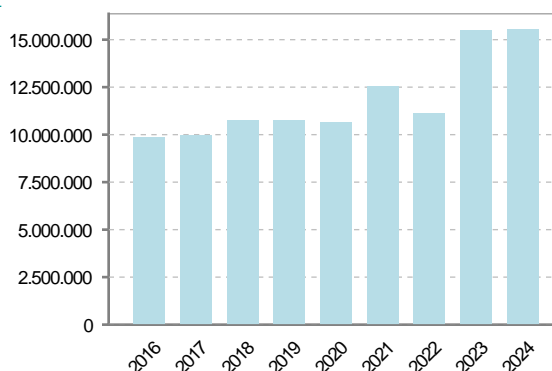
| Entidad Municipal | Caudal de Bajada | UMTS |
|-------------------|------------------|------|
| Alfaro            | 6 Mb             | SI   |

## 18. Presupuestos Municipales

### Gastos por capitulos

|   |              |
|---|--------------|
| Gastos de Personal                      | 4.889.692,31 |
| Gastos en Bienes Corrientes y Servicios | 6.275.572,09 |
| Gastos Financieros                      | 77.410,39    |
| Transferencias Corrientes               | 424.702,01   |
| Inversiones Reales                      | 3.882.239,51 |
| Transferencias de Capital               | 20.000       |
| Activos Financieros                     | 10.345,5     |
| Pasivos Financieros                     | 0            |

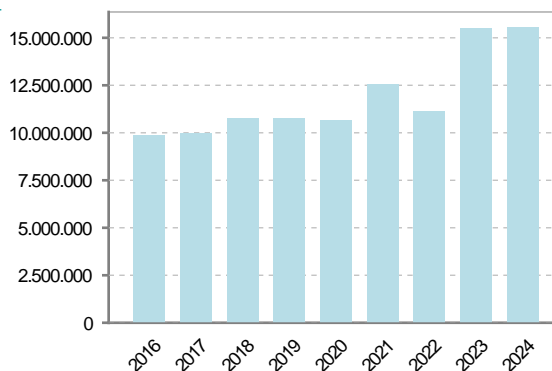
### Gastos



### Ingresos por capitulos

|                                   |              |
|-----------------------------------|--------------|
| Impuestos Directos                | 4.462.671,74 |
| Impuestos Indirectos              | 230.000      |
| Tasas y Otros Ingresos            | 2.652.587,98 |
| Transferencias Corrientes         | 3.970.009,08 |
| Ingresos Patrimoniales            | 415.000      |
| Enajenacion de Inversiones Reales | 0            |
| Transferencias de Capital         | 674.045,44   |
| Activos Financieros               | 10.345,5     |
| Pasivos Financieros               | 3.165.302,07 |

### Ingresos



## 19. Educación - Curso 2024 / 2025 - Centros públicos

### Educación Infantil 2º Ciclo, Primaria y Especial

#### Institución educativa

|          |                           |
|----------|---------------------------|
| CRA      | Sin centro rural agrupado |
| Colegios | 1                         |

#### Alumnado

|         |     |
|---------|-----|
| Alumnos | 478 |
|---------|-----|

### ESO, Bachillerato y Ciclos Formativos

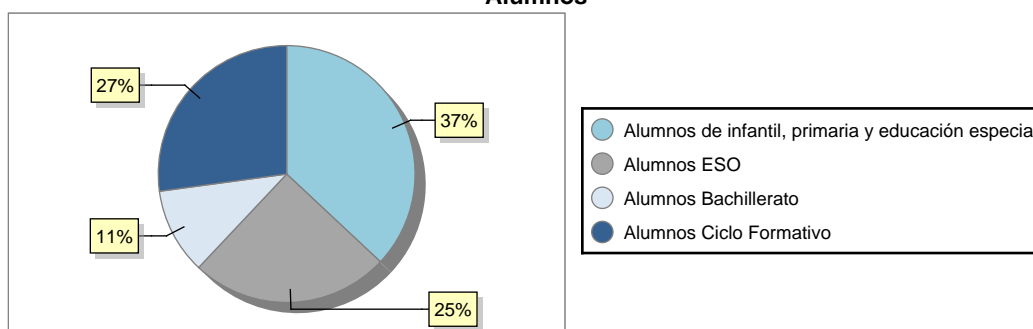
#### Institución educativa

|         |   |
|---------|---|
| Centros | 1 |
|---------|---|

#### Alumnado

|                   |     |
|-------------------|-----|
| ESO               | 324 |
| Bachillerato      | 140 |
| Ciclos Formativos | 351 |

#### Alumnos



## 20. Educación - Curso 2024 / 2025 - Centros privados

### Educación Infantil 2º Ciclo, Primaria y Especial

#### Institución educativa

|          |   |
|----------|---|
| Colegios | 2 |
|----------|---|

#### Alumnado

|         |     |
|---------|-----|
| Alumnos | 425 |
|---------|-----|

### ESO, Bachillerato y Ciclos Formativos

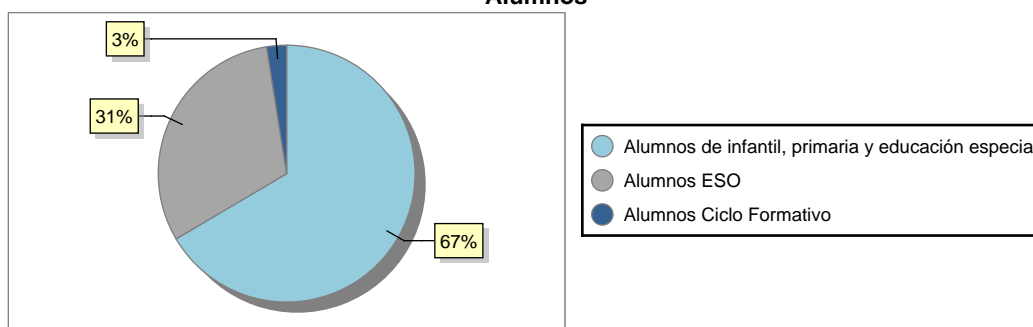
#### Institución educativa

|         |   |
|---------|---|
| Centros | 2 |
|---------|---|

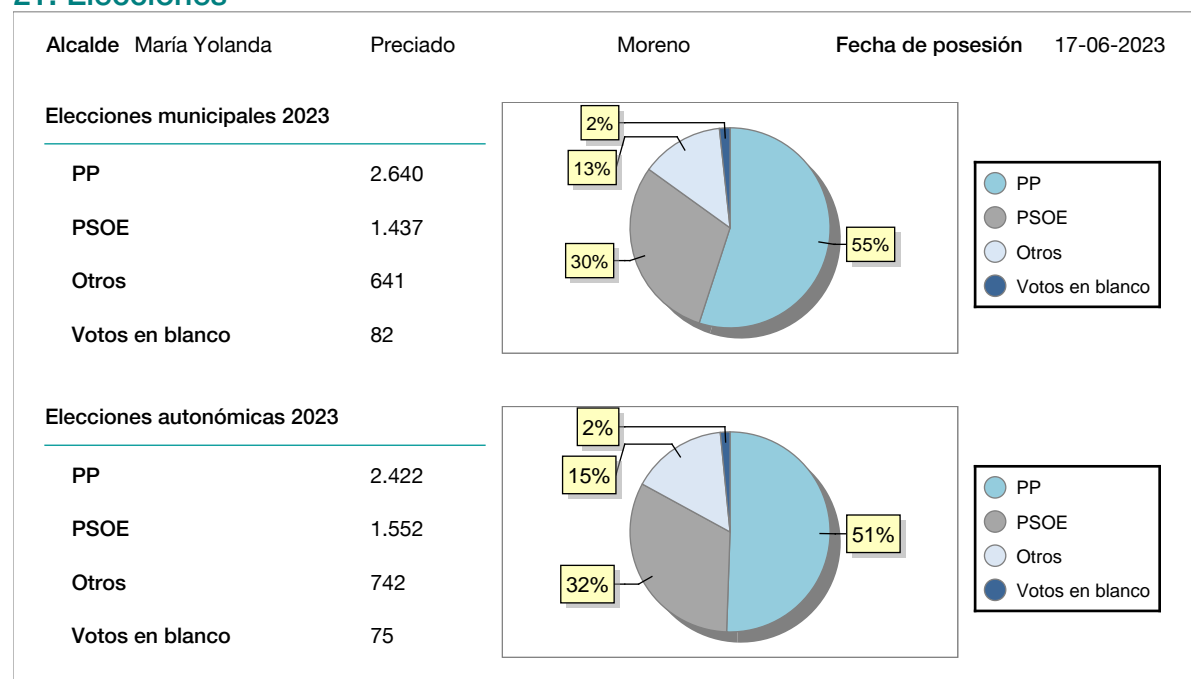
#### Alumnado

|                   |     |
|-------------------|-----|
| ESO               | 198 |
| Bachillerato      | 0   |
| Ciclos Formativos | 16  |

#### Alumnos



## 21. Elecciones



## 22. Renta Media

|   | 2021   | 2022   |
|---|--------|--------|
| Media de la renta por unidad de consumo | 19.352 | 19.586 |
| Renta neta media por hogar              | 32.120 | 32.902 |