

CAPÍTULO 2

LA COMUNIDAD AUTÓNOMA DE LA RIOJA



2.1 DATOS DE INTERÉS

2.2 CONSIDERACIONES GENERALES DE LA COMUNIDAD AUTÓNOMA DE LA RIOJA

2.2.1 La economía

2.2.2 La educación

2.3 EVOLUCIÓN DE LA POBLACIÓN RIOJANA 2012-2022

2.4 SUPERFICIE DE LA COMUNIDAD AUTÓNOMA DE LA RIOJA

2.5 INDICADORES CULTURALES EN LA COMUNIDAD AUTÓNOMA DE LA RIOJA

2.6 NORMATIVA DE LA COMUNIDAD AUTÓNOMA EN EL ÁMBITO CULTURAL

2.1. DATOS DE INTERÉS

DATOS DE INTERÉS

- La Rioja, con 5.045,254 km² de superficie, representa el 1% de la superficie del territorio español.
- La población de La Rioja, a 1 de enero de 2023, es de 319.892 habitantes.
- Es la 16ª Comunidad Autónoma de España en cuanto a población se refiere.
- La Rioja suma 244.360,46 m² útiles para 150 espacios culturales.
- En el panorama nacional, La Rioja, junto con Castilla-La Mancha y Aragón, es la comunidad con mayor tasa de visitas a monumentos y yacimientos arqueológicos¹.
- La Rioja, junto a Ceuta y Melilla, Madrid y Asturias es la comunidad con mayor proporción de personas que han leído libros en el último año².

2.2. CONSIDERACIONES GENERALES DE LA COMUNIDAD AUTÓNOMA DE LA RIOJA

La Comunidad Autónoma de La Rioja se encuentra situada en la zona norte de la Península Ibérica. Comprende a una zona del valle del Ebro (medio alto) en su zona septentrional y del sistema Ibérico en el sur. Siendo la región más pequeña de España, destaca por su riqueza y variedad en biodiversidad y paisaje.

El río Ebro atraviesa la comunidad de oeste a este, ofreciendo una frontera natural al norte junto al Sistema Ibérico; al sur, logra un privilegiado enclave geográfico gracias a sus dos grandes unidades geomorfológicas: el Valle y la Sierra, ecosistemas que se reparten, aproximadamente, la mitad septentrional y meridional de su territorio respectivamente. El valle puede llegar a una altitud entre los 800 y los 270 m (Alfaro al este); la sierra, por su parte, puede alcanzar los 2.271 m (del monte San Lorenzo al oeste).

Siete principales afluentes del Ebro provienen de la Sierra; descienden, enérgicos y cortos, formando siete ricos valles: (de oeste a este, por la margen derecha del Ebro) los del Tirón, Oja, Najerilla, Iregua, Leza, Cidacos y Alhama.

¹ <https://acortar.link/AbNQqK>

² <https://acortar.link/AbNQqK>

En cuanto al clima de la Comunidad Autónoma de La Rioja, es continental de transición al clima mediterráneo, destacadamente apreciable en la zona del Valle, con orientación más continental al noroeste y más mediterránea al sureste, lo que se traduce en inviernos fríos y veranos calurosos. La cota de altitud, que se alcanza en la zona de la Sierra, ofrece condiciones climatológicas que se modifican hacia climas de montaña, un clima más húmedo y continental con temperaturas más frías y más precipitaciones. Es frecuente la presencia de vientos, especialmente el cierzo (noroeste-sureste), en las zonas riojanas del Valle del Ebro.

2.2.1. La Economía³

Según últimos datos disponibles de la Contabilidad Regional, el valor del Producto Interior Bruto (PIB) a precios corrientes en La Rioja para el conjunto del año 2020 se elevó a 8.129 millones de euros, lo que supuso un decrecimiento en volumen del PIB del 9,5%, después de seis años consecutivos de tasas positivas.

Analizando el Valor Añadido Bruto (VAB) de La Rioja por sectores de actividad en 2020, el sector de mayor peso es el de los Servicios (61,8%), porcentaje inferior al del conjunto nacional (74,2%). En segundo lugar, se encuentra Industria, con un 24,8%, que supone ocho puntos y siete décimas más que en España (16,1%). Por su parte, Agricultura, con un 7,5%, también representa un mayor porcentaje respecto a la media (3,4%). Por último, Construcción, con un 5,9%, tasa ligeramente inferior a la del conjunto nacional (6,2%).

El PIB por habitante a precios corrientes en 2020 en La Rioja se cifró en 25.714 euros, un 8,6% inferior al año anterior, es decir, 2.414 euros menos que en 2019. En el ámbito nacional, La Rioja se sitúa en sexto lugar, un 8,5% superior al de España. En el contexto europeo, La Rioja en 2020 se sitúa en la posición 113 dentro de las regiones con mayor PIB por habitante (Estándar de Poder Adquisitivo) de un total de 244 regiones.

A 1 de enero de 2021 había en La Rioja 22.357 empresas activas, según los datos del Directorio Central de Empresas (DIRCE), lo que supone 343 empresas menos que en el año anterior.

³ Fuente:

<https://www.larioja.org/larioja-client/cm/estadistica/images?idMmedia=1419320>

2.2.2. La educación⁴

Los centros educativos se instituyen en espacios para la cultura, pues, en ellos, el aprendizaje de contenidos académicos se impregna de toda una serie de códigos culturales que contribuyen a que nos identifiquemos como miembros de una comunidad.

En este apartado se abordará la educación en La Rioja, en general, así como otros aspectos más específicos vinculados a los espacios culturales pertenecientes a los centros educativos que hacen partícipe al conjunto de la comunidad local en actividades culturales.

Con carácter general, tal y como se recoge en el Informe Escolar elaborado por la Dirección General de Gestión Educativa de la Consejería de Educación, Cultura, Deporte y Juventud del Gobierno de La Rioja⁵, durante el curso 2022/2023 se contabilizan 65.454 alumnos y alumnas en La Rioja, en 206 centros educativos. De ellos, más del 83% se encuentran escolarizados en la enseñanza de Régimen General; por su parte, 1 de cada 10 alumnos está matriculado en enseñanzas de Régimen Especial, abarcando en ellas las enseñanzas de artes plásticas y diseño, música, danza, arte dramático, idiomas y deportivas. Los adultos matriculados y las personas que estudian a distancia representan el 7,9% del total de alumnado. En relación al curso anterior 2021-2022, el número de alumnos ha aumentado en primer ciclo de Educación Infantil, Educación Secundaria Obligatoria, Ciclos Formativos, Formación Profesional Básica, Educación de Adultos y a Distancia e Idiomas, y descendido en segundo ciclo de Educación Infantil, Educación Primaria, Bachillerato, Enseñanzas Artísticas y Deportivas, Educación Especial y Centros docentes privados extranjeros.

En La Rioja existen 61 Escuelas Infantiles/Centros Docentes de Primer Ciclo de Educación Infantil, de las cuales un 51% son de titularidad privada. Asimismo, conviven 85 centros que acogen las etapas de Educación Infantil (segundo ciclo) y Primaria, de los cuales el 70,6%, son de titularidad pública.

Estos centros recogen 297 unidades de primer ciclo de Educación Infantil, con un total de 3.545 alumnos (49% en centros públicos); 446 unidades de segundo ciclo

⁴ <https://www.larioja.org/larioja-client/cm/educarioja-centros/images?idMmedia=1454831>

⁵ <https://www.larioja.org/larioja-client/cm/educarioja-centros/images?idMmedia=1454831>

de educación infantil, con un total de 7.589 alumnos (el 65,71% en centros públicos); y 896 unidades de primaria, con 18.859 alumnos (el 65,8% en públicos). ESO y Bachillerato abarcan 813 grupos, de los cuales 635 corresponden a enseñanzas de ESO y 178 de Bachillerato, con un total de 17.409 alumnos, siendo el 66,3% de enseñanza pública.

Tabla 1. Centros docentes en La Rioja en el curso 2022-2023

CENTROS DOCENTES CURSO 2022-2023	
CENTROS PÚBLICOS	
Escuelas Infantiles de Primer Ciclo	30
Segundo Ciclo Educación Infantil y Educación Primaria	59
Centro de Educación Obligatoria	1
IES y Secciones	27
Centro Integrado Público de Formación Profesional	2
Centros de Educación para Adultos	6
Enseñanzas artísticas e idiomas	17
Total	142
CENTROS PRIVADOS	
Centros Docentes de Primer Ciclo de Educación Infantil	31
Concertados	29
Centro Privado de Formación Profesional	1
Escuelas de Música	1
Centro Docente Privado Extranjero en España	2
Total	64

Por su parte, en Ciclos Formativos hay un total de 267 grupos y 5.749 alumnos. En Formación Profesional Básica hay 91 grupos y 1187 alumnos. Respecto a la Educación de Adultos y a Distancia, se cuenta con 5.185 alumnos. En Enseñanzas Artísticas (Conservatorio de Música, Escuelas de Música y Escuela Superior de Diseño), disponen de 14 centros con 3.247 alumnos, y en Escuelas de Idiomas, 5 centros con 2.274 alumnos. En Educación Especial, encontramos 2 centros con 218 alumnos. Además, hay que añadir 2 centros privados con 119 alumnos.

Tabla 2. Alumnado riojano por etapas educativas en el curso 2022-2023

CENTROS DOCENTES	
CURSO 2022-2023	
CENTROS PÚBLICOS	
Educación Infantil Primer Ciclo	3.545
Educación Infantil Segundo Ciclo	7.589
Educación Primaria	18.859
Educación Especial	218
Bachillerato	3.866
Ciclos Formativos	5.749
F.P. Básica	1.187
Centro Docente Privado Extranjero en España	119
Total	41.132

Por otro lado, se destaca como aspecto de interés en el estudio que nos ocupa, que el Salón de Actos en los centros educativos puede constituirse en un espacio receptor y transmisor del patrimonio cultural. Por ello, se ha recogido la relación de centros educativos en La Rioja que disponen de un Salón de Actos que se utiliza como espacio cultural, no solo para los integrantes de su comunidad educativa sino, además, para el beneficio y disfrute de los miembros de la comunidad local a la que pertenece. Se muestran a continuación:

- IES Duques de Nájera (Logroño)
- IES Hermanos D´Elhuyar (Logroño)
- IES Inventor Cosme García (Logroño)
- IES Práxedes Mateo Sagasta (Logroño)
- CPEIPS Compañía de María (Logroño)
- CPEIPS Nuestra Señora del Buen Consejo (Logroño)
- CPEIPS Divino Maestro (Logroño)
- CPEIPS Rey Pastor (Logroño)
- CPEIPS Sagrado Corazón (Logroño)
- CPEIPS Escuelas Pías (Logroño)
- CPEIPS Los Boscos (Logroño)
- IES Virgen de Vico (Arnedo)
- CPEIPS Nuestra Señora de la Piedad (Nájera)
- IES La Laboral (Lardero)

Durante el curso 2021-2022 estaban inscritas en la Universidad de La Rioja un total de 4.444 personas⁶; de ellas, el 55,4% son mujeres, aunque el reparto continúa siendo desigual en las distintas carreras. Destaca el porcentaje de las matriculadas en la Escuela Universitaria de Enfermería (82,4%), en la Facultad de Ciencias Jurídicas y Sociales (74,3%) y en la Facultad de Letras y CC. de la Educación (67,2%). Por el contrario, las mujeres son solo el 16,8% en la E.T.S de Ingeniería Industrial.

Tabla 3. Alumnado de Enseñanzas Universitarias en La Rioja. Curso 2021-2022

	TOTAL	% variación anual	% Mujeres
TOTAL	4.444	0,8	55,4
Total Máster	588	6,7	51,9
Doctorados	293	6,9	52,9
Escuela Técnica Superior de Ingeniería Industrial	327	-2,7	16,8
Escuela Universitaria de Enfermería	312	0,3	82,4
Facultad de Ciencias Empresariales	499	-4,0	52,5
Facultad de Ciencias Jurídicas y Sociales	486	0,4	74,3
Facultad de Ciencia y Tecnología	803	2,2	37,6
Facultad de Letras y CC. de la Educación	1.136	-1,0	67,2

En cuanto a la evolución anual del alumnado en la Universidad de La Rioja para el curso 2021-2022, se registró un aumento anual del 0,8%, con diferencias importantes según el tipo de estudios. Es reseñable el notable ascenso del número de matriculaciones en Doctorado (6,9%) y Máster (6,7%). Subió también el alumnado, aunque con menor intensidad, en la Facultad de Ciencia y Tecnología (2,2%) y en Enfermería (0,3%).

El gasto en educación en los presupuestos de 2022 en La Rioja aumentó un 0,8%, respecto a 2021. La cuantía dedicada a educación en 2022 fue de 347,8 millones de euros, lo que implica un gasto en educación por habitante de 1.098 €.

También la Universidad de La Rioja dispone de espacios propios para la difusión cultural, dirigida tanto a los miembros de la comunidad universitaria como al conjunto de la ciudadanía. En ellos, miembros de la comunidad universitaria (Grupo de Teatro Crítico de la UR *TECU*, Coro y Joven Orquesta de la UR,

⁶ <https://www.larioja.org/larioja-client/cm/estadistica/images?idMmedia=1419320>

profesorado responsable de la organización de ciclos de cine y/o exposiciones culturales, etc.), así como externos a ella, difunden su oferta cultural de teatro, cine, música, exposiciones, etc. Se destacan, entre otros:

- Aula Magna del edificio Quintiliano
- Salón de Actos del edificio de Filologías
- Aulas de música del edificio Vives
- Hall de los edificios del campus
- Aula Magna del edificio Científico Tecnológico
- Salón de Actos del edificio Politécnico

2.3. EVOLUCIÓN DE LA POBLACIÓN RIOJANA 2012-2022⁷

A 1 de enero de 2022 residían en La Rioja 315.896 personas, 280 personas menos que en 2021, lo que implica una bajada del 0,1%. Por sexo, hay un 49,2% de hombres y el 50,8% restante son mujeres.

La evolución de la población residente en La Rioja continúa muy influenciada por el devenir del colectivo extranjero, ya que las personas de nacionalidad española nacidas en España son el único grupo que disminuye, aunque de forma mínima, mientras aumenta tanto el número de personas de nacionalidad española que han nacido en otro país como las de nacionalidad extranjera.

Al analizar la pirámide de población riojana a 1 de enero de 2022 puede verse la distribución por edad, sexo y nacionalidad y en que cohortes hay mayor participación de la población extranjera.

La pirámide refleja por un lado el envejecimiento de la población, de forma que 1 de cada 5 residentes en nuestra región tiene 65 o más años y de ellos el 55,3% son mujeres. Otro dato destacable es que las personas de nacionalidad extranjera de ese grupo de edad solo suponen el 0,6% de la población y entre ellos hay más mujeres que hombres.

Entre los residentes de nacionalidad extranjera, las cohortes con mayor peso son las comprendidas entre los 35 y los 44 años para los hombres y entre los 30 y 39 años para las mujeres.

⁷ <https://www.larioja.org/estadistica/es/publicaciones-indicadores/catalogo-publicaciones/indicadores-basicos-rioja/indicadores-basicos-rioja-2022>

El peso relativo de la población extranjera entre la población de La Rioja a 1 de enero de 2022 es del 12,6%, lo que supone un nuevo crecimiento desde el mínimo (10,6%) alcanzado en 2017. En el conjunto del país la evolución es similar, con el menor porcentaje de personas de nacionalidad extranjera (9,5%) anotado también en 2017 y con un crecimiento continuo desde entonces. Hay que señalar que en los últimos años la media nacional se está acercando a la de La Rioja, aunque en 2022 la diferencia aún es de un punto porcentual.

Las principales nacionalidades de las personas extranjeras residentes en La Rioja son las de algún país de la Unión Europea (35,9% de las personas de nacionalidad extranjera) seguidas por las nacionalidades de algún país africano (27,6%) y las de algún país de Sudamérica (18,3%).

Además, según la Estadística de adquisiciones de nacionalidad española de residentes del INE, en el periodo 2013-2021 obtuvieron la nacionalidad española 9.590 personas extranjeras residentes en La Rioja, de las que el 50,5% eran hombres y el 49,5% mujeres. En 2021 las adquisiciones han sido 883.

Durante 2021 se produjeron en La Rioja 2.186 nacimientos de madres residentes en nuestra región, lo que supone un descenso del 5,7% respecto a los 2.318 alumbramientos registrados en 2020.

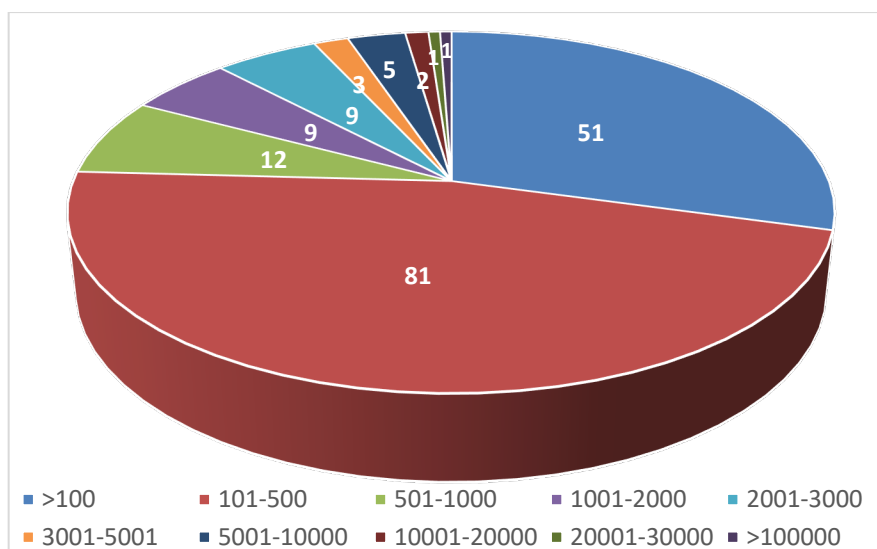
En 2021 se produjeron 3.409 defunciones de personas residentes en La Rioja. Fueron 291 fallecimientos menos que en 2020, lo que implica un descenso anual del 7,9% en el número de muertes.

En la Rioja hay **174 municipios**. A considerable distancia, en cuanto al nivel de población que alberga la capital, se encuentra Calahorra, que tiene una población de 24.654 habitantes. Le siguen dos municipios con poblaciones entre los 10.001 y los 20.000 habitantes: Arnedo (15.017) y Haro (11.634). Al incluir los municipios entre los 5.001 y los 10.000 habitantes, se encuentran Lardero (11.094), Alfaro (9.727), Nájera (8.069), Villamediana (8.745) y Santo Domingo de la Calzada (6.242). Tiene 6 municipios entre los 3.001 y los 5.000 habitantes: (de mayor a menor) Autol (4.788), Pradejón (3.853), Rincón de Soto (3.942), Fuenmayor (3.227), Albelda de Iregua (3.591) y Navarrete (3.016). Otros 6 municipios concentran entre 2.001 y 3.000 habitantes; 9 municipios entre los 1.001 y los 2.000; 12, entre los 501 y 1.000; 81, entre los 101 y los 500; y, por último, hay 51 municipios menores de 100 habitantes (tabla 4, figura 1).

Tabla 4. Población de los municipios de la Rioja 2022

Rango población	Número de municipios
>100	51
101-500	81
501-1000	12
1001-2000	9
2001-3000	9
3001-5001	3
5001-10000	5
10001-20000	2
20001-30000	1
>100000	1

Figura 1. Población de los municipios de la Rioja 2022



Fuente: Instituto Nacional de estadística

Tabla 5. Evolución de la población riojana por comarcas (2012-2022)

Comarca	Municipio	2012	2013	2014	2015	2016	2017	2018	2019	2020	2021	2022
Alfaro	Aldeanueva de Ebro	2815	2817	2803	2779	2744	2730	2732	2761	2760	2794	2786
	Alfaro	9851	9811	9688	9568	9553	9503	9460	9476	9611	9562	9727
	Rincón de Soto	3799	3799	3755	3729	3763	3722	3722	3783	3886	3900	3942
	Total Alfaro	16465	16427	16246	16076	16060	15955	15914	16020	16257	16256	16455
Arnedo	Arnedillo	484	483	482	468	467	451	426	419	448	452	450
	Arnedo	14548	14559	14551	14597	14609	14756	14815	14875	15015	14954	15017
	Bergasa	150	152	157	152	149	147	142	148	148	147	160
	Bergasillas Bajera	35	37	39	39	38	38	39	37	35	34	33
	Corera	279	279	276	253	249	255	252	257	256	262	286
	Enciso	167	172	164	166	178	173	167	160	170	174	172
	Galilea	381	381	365	363	340	342	332	351	366	385	387
	Herce	362	359	340	340	321	325	330	336	330	332	321
	Munilla	123	118	108	116	105	107	108	115	102	108	109
	Muro de Aguas	65	61	56	58	51	52	59	62	61	67	63
	Ocón	330	293	293	282	280	280	282	301	317	332	315
	Préjano	263	256	259	244	234	221	217	214	206	207	204
	Quel	2060	2045	2027	1996	1992	2011	2032	2058	2078	2074	2088
	Redal (el)	163	157	145	143	140	141	138	143	152	148	150
	Santa Eulalia	121	117	111	112	115	115	107	112	105	108	111
	Bajera											
	Tudelilla	371	382	367	376	336	349	359	361	341	334	320
	Villarroya	9	8	8	8	5	5	5	5	5	5	5
	Zarzosa	16	16	17	15	14	14	14	14	15	13	12
	Total Arnedo	28811	19875	19765	19728	19623	19782	19824	19968	20150	20136	20203
Calahorra	Alcanadre	748	727	701	710	695	663	644	643	638	647	647
	Ausejo	1106	1104	899	796	815	754	754	780	808	780	786
	Autol	4442	4450	4367	4427	4473	4507	4469	4512	4623	4702	4788
	Calahorra	24897	24509	24202	23955	23827	23737	23923	24220	24531	24579	24654
	Pradejón	4184	4204	4051	3976	3919	3908	3822	3871	3910	3928	3853
	Villar de Arnedo	652	643	641	629	623	605	597	593	596	590	593
Total Calahorra		36029	35637	34861	34493	34352	34174	34209	34619	35106	35226	35321

INFORME DE RESULTADOS. Censo de Espacios Culturales de La Rioja

Cervera del Río	Aguilar del Río	546	533	511	509	498	479	470	460	459	457	442
Alhama	Alhama											
	Cervera del Río	2636	2590	2510	2427	2406	2346	2298	2294	2308	2313	2273
	Alhama											
	Cornago	405	382	366	355	349	337	319	312	317	322	310
	Grávalos	229	221	211	208	201	192	179	185	187	182	178
	Igea	698	689	644	612	603	607	608	595	603	631	629
	Navajún	20	18	16	16	14	14	15	10	10	10	9
	Valdemadera	9	9	8	8	7	8	8	8	8	10	13
	Total Cervera	4543	4442	4266	4135	4078	3983	3897	3864	3892	3925	3854
Haro	Ábalos	357	348	294	252	249	249	255	257	255	248	260
	Anguciana	471	453	462	453	456	433	434	433	425	423	446
	Briñas	242	225	217	210	203	202	201	193	190	187	190
	Briones	856	853	841	835	807	784	766	745	749	722	754
	Casalarreina	1355	1208	1187	1190	1193	1150	1145	1098	1102	1090	1074
	Castañares de	474	462	464	439	448	430	424	415	404	407	395
	Rioja											
	Cellorigo	13	13	12	12	12	12	12	11	11	10	9
	Cihuri	229	233	230	226	207	200	197	178	177	184	186
	Cuzcurrita del Río	510	503	496	507	506	496	488	493	509	522	526
	Tirón											
	Foncia	98	97	99	99	96	93	96	93	94	98	93
	Fonzaleche	159	157	161	146	146	134	134	135	134	146	138
	Galbarruli	62	52	48	46	47	52	50	62	67	78	75
	Gimileo	163	119	118	127	114	118	116	112	111	113	109
	Haro	11806	11713	11536	11414	11324	11305	11309	11408	11557	11633	11634
	Ochánduri	109	103	95	98	92	84	82	78	71	79	79
	Ollauri	314	307	293	281	279	278	286	291	286	310	311
	Rodezno	307	274	278	274	250	249	229	229	228	212	212
	Sajazarra	133	135	138	125	126	130	130	124	129	129	124
	San Asensio	1220	1222	1190	1183	1166	1130	1124	1114	1108	1111	1113
	San Vicente de la	1127	1119	1037	1007	1008	1014	1015	990	996	1015	1031
	Sonsierra											
	Tirgo	229	224	215	211	201	194	186	180	185	183	178
	Treviana	186	182	180	179	176	169	168	154	150	145	144

	Villalba de Rioja	148	132	125	125	119	147	154	160	158	163	162
	Zaratón	299	277	275	268	261	253	258	264	274	256	258
	Total Haro	20867	20411	19991	19707	19486	19306	19259	19217	19370	19464	19501
Logroño	Agoncillo	1164	1161	1173	1123	1103	1072	1105	1102	1096	1153	1175
	Albelda de Iregua	3394	3336	3269	3284	3319	3408	3462	3446	3481	3484	3591
	Alberite	2690	2598	2562	2456	2426	2412	2433	2422	2457	2518	2582
	Arrúbal	498	498	474	481	484	479	488	506	516	537	568
	Cenicero	2092	2050	5054	2028	2013	2016	2036	2076	2086	2106	2073
	Clavijo	298	288	282	307	294	281	273	260	269	291	300
	Daroca de Rioja	59	58	53	54	50	45	47	52	50	62	56
	Entrena	1523	1545	1541	1489	1501	1499	1519	1536	1545	1613	1632
	Fuenmayor	3195	3169	3156	3146	3108	3095	3108	3134	3143	3191	3227
	Hornos de	94	95	86	91	91	88	92	98	94	96	95
	Moncalvillo											
	Lagunilla de	327	324	309	327	309	292	293	375	343	333	334
	Jubera											
	Lardero	8750	9121	9306	9448	9620	9872	10193	10500	10813	11042	11094
	Leza de Río Leza	50	44	41	38	39	37	33	42	41	42	40
	Logroño	153270	153066	151962	151344	150876	150979	151113	151136	152485	150808	150020
	Medrano	299	312	314	316	309	304	321	338	325	341	339
	Murillo de Río Leza	1787	1752	1709	1708	1683	1678	1654	1629	1652	1617	1609
	Nalda	1028	955	837	952	960	993	988	1023	1057	1127	1210
	Navarrete	2881	2944	2955	2928	2919	2949	2952	2941	2935	2996	3016
	Ribafrecha	1010	1030	1013	1021	1003	978	961	967	958	1009	1027
	Robres del Castillo	27	31	30	31	31	30	29	29	29	26	26
	Santa Engracia del	184	159	159	181	169	159	154	161	160	174	181
	Jubera											
	Sojuela	263	266	288	282	278	287	296	313	347	465	570
	Sorzano	254	256	248	239	226	220	232	222	225	230	225
	Sotés	290	300	290	292	297	291	297	294	284	276	267
	Torremontalbo	14	15	15	14	12	12	10	10	10	11	9
	Viguera	435	433	447	437	430	408	390	387	382	397	390
	Villamediana de	7212	7383	7585	7643	7696	7855	7973	8070	8359	8608	8745
	Iregua											
	Total Logroño	193088	193189	195158	191660	191246	191739	192452	193069	195142	194553	194401

INFORME DE RESULTADOS. Censo de Espacios Culturales de La Rioja

Nájera	Alesanco	541	537	528	505	507	508	502	505	504	500	481
	Alesón	109	115	117	124	115	107	102	99	94	92	90
	Anguiano	546	545	545	537	537	506	509	497	494	511	524
	Arenzana de Abajo	264	255	243	232	244	239	226	230	237	244	267
	Arenzana de Arriba	34	32	32	33	29	30	30	29	29	28	36
	Azofra	248	225	213	205	200	204	200	215	219	225	209
	Badarán	583	572	555	534	532	507	502	482	477	502	500
	Baños de Río	1662	1655	1642	1621	1620	1600	1590	1579	1585	1583	1589
	Tobía											
	Berceo	174	171	178	172	170	166	159	157	151	146	143
	Bezares	20	19	18	15	22	20	19	22	22	25	25
	Bobadilla	140	130	124	120	116	111	104	100	96	99	93
	Brieva de Cameros	58	56	56	53	52	53	51	44	38	46	46
	Camprovín	179	170	155	154	155	148	151	151	165	171	171
	Canales de la	88	82	73	97	91	87	85	91	86	78	83
	Sierra											
	Canillas del Río	42	41	40	38	41	38	40	40	43	40	40
	Tuerto											
	Cañas	93	98	88	92	102	103	97	102	93	91	89
	Cárdenas	178	174	173	162	161	151	147	136	124	134	128
	Castroviejo	60	58	58	68	59	55	50	54	47	45	48
	Cordovín	182	177	174	167	162	155	157	156	153	158	153
	Estollo	98	96	94	91	90	95	93	85	86	84	82
	Hormilla	445	447	460	455	443	431	440	416	418	429	443
	Hormilleja	162	155	155	150	147	141	130	133	134	141	132
	Huércanos	902	878	857	852	845	823	818	817	846	866	860
	Ledesma de la	19	19	19	18	16	15	15	15	16	18	16
	Cogolla											
	Manjarrés	141	118	115	117	115	116	117	121	119	117	110
	Mansilla de La	63	68	61	71	66	67	55	56	56	54	52
	Sierra											
	Matute	131	119	124	109	101	93	93	98	91	97	93
	Nájera	8427	8377	8268	8185	8144	8088	8047	8045	8072	8060	8069
	Pedroso	82	78	77	81	81	77	76	74	73	83	89

	San Millán de la Cogolla	260	255	248	244	240	228	222	230	229	224	216
	Santa Coloma	123	119	112	106	101	90	88	94	91	97	92
	Tobía	63	68	64	61	57	53	47	50	43	49	50
	Torrecilla sobre Alesanco	37	38	35	36	36	34	30	32	34	35	48
	Tricio	388	398	388	390	374	378	358	380	374	360	371
	Uruñuela	967	977	974	958	962	980	988	976	967	975	984
	Ventosa	164	163	169	172	176	176	169	159	161	214	205
	Ventrosa	70	65	65	67	59	54	59	56	48	55	53
	Villa de Torre	244	228	210	188	184	172	163	158	160	163	162
	Villarejo	34	36	29	31	31	29	27	27	26	34	34
	Villavelayo	51	51	56	57	52	48	48	50	45	39	40
	Villaverde de Rioja	70	67	68	63	57	55	57	56	56	59	55
	Viniegra de Abajo	97	89	87	86	82	75	78	77	75	81	79
	Viniegra de Arriba	54	51	50	45	42	39	42	42	36	37	39
	Total Nájera	18293	18072	17797	17562	17416	17145	16981	16936	16913	17089	17089
Santo Domingo de la Calzada	Bañares	303	293	289	284	268	240	234	241	230	220	206
	Baños de Rioja	96	95	100	92	91	91	86	91	83	84	82
	Cidamón	32	32	29	27	25	24	24	25	24	24	23
	Cirueña	128	128	134	130	131	139	142	153	168	180	194
	Corporales	41	43	43	47	43	41	39	41	39	38	36
	Ezcaray	2054	2031	2046	2050	2069	2044	2027	2024	2045	2076	2055
	Grañón	293	283	285	279	275	255	255	254	247	249	250
	Herramélluri	117	111	110	109	110	109	110	114	111	102	104
	Hervías	142	127	129	118	119	118	120	121	126	117	127
	Leiva	290	282	274	277	257	245	238	221	236	237	238
	Manzanares de Rioja	98	94	85	83	83	84	72	69	65	60	58
	Ojacastro	186	187	190	187	168	176	175	182	182	182	187
	Pazuengos	35	34	33	35	35	34	31	30	26	26	27
	San Millán de Yécora	44	40	34	35	36	37	35	34	34	34	34
	San Torcuato	81	77	73	62	59	66	64	61	68	68	69

INFORME DE RESULTADOS. Censo de Espacios Culturales de La Rioja

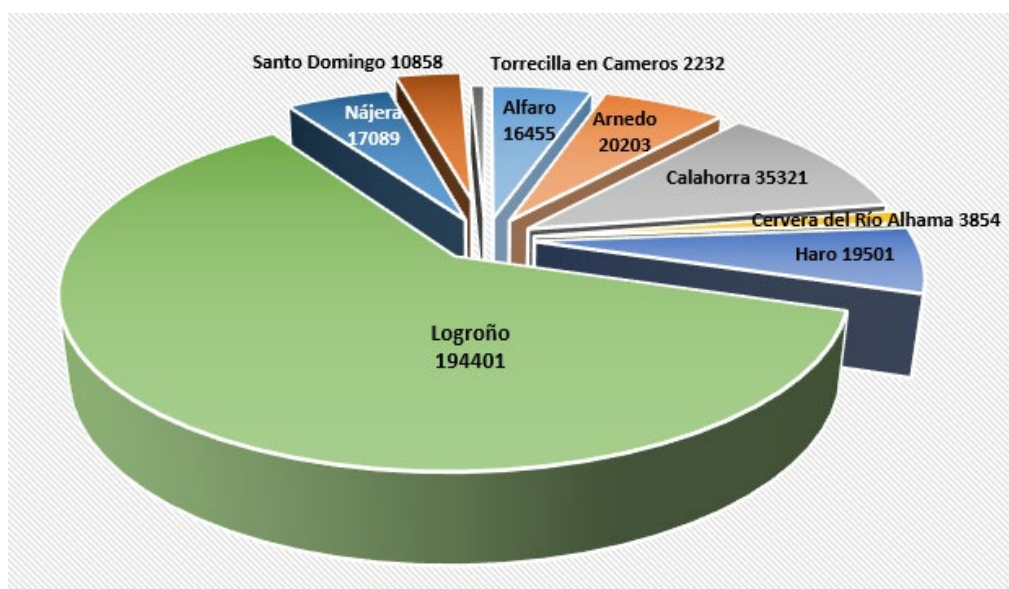
	Santo Domingo de la Calzada	6671	6614	6520	6401	6369	6298	6231	6238	6276	6222	6242
	Santurde de Rioja	329	300	291	293	290	272	288	286	275	278	277
	Santurdejo	140	134	126	126	118	110	109	106	102	99	100
	Tormantos	151	148	140	137	145	132	139	131	117	116	114
	Valgañón	125	130	137	137	137	140	133	126	130	137	141
	Villalobar de Rioja	68	68	69	63	63	69	67	58	55	69	67
	Villarta-Quintana	161	163	158	155	151	144	140	140	142	136	136
	Zorraquín	89	95	96	82	90	90	91	93	90	90	91
	Total Santo Domingo	11674	11509	11391	11209	11132	10958	10850	10839	10871	10844	10858
Torrecilla en Cameros	Ajamil de Cameros	79	76	72	71	65	66	62	66	68	67	68
	Almarza de Cameros	17	18	22	22	26	26	28	36	32	36	37
	Cabezón de Cameros	20	18	18	16	16	16	20	18	14	19	19
	Gallinero de Cameros	25	25	25	25	24	23	18	22	20	19	17
	Hornillos de Cameros	14	15	18	31	23	21	18	17	16	22	23
	Jalón de Cameros	23	21	18	18	17	18	18	21	21	19	22
	Laguna de Cameros	135	121	120	128	125	119	116	104	106	110	109
	Lumbreras	164	159	163	163	169	166	168	154	152	150	144
	Muro en Cameros	48	61	45	48	45	44	39	36	36	35	35
	Nestares	79	79	78	97	96	93	86	84	80	86	87
	Nieva de Cameros	99	97	89	93	92	96	92	90	83	89	86
	Ortigosa de Cameros	280	269	264	260	245	241	246	229	221	224	219
	Pinillos	16	16	16	15	19	18	15	23	19	20	21
	Pradillo	67	60	59	61	60	59	71	75	69	64	65
	Rabanera	45	35	35	34	28	28	32	32	32	32	31
	Rasillo de Cameros	145	143	141	151	143	150	130	144	145	136	145
	San Román de Cameros	164	155	152	149	139	140	142	128	125	131	126

Soto en Cameros	141	126	118	112	101	97	87	89	80	84	81
Terroba	37	40	34	33	34	32	30	34	34	37	37
Torre en Cameros	12	12	12	12	13	10	10	10	10	10	10
Torrecilla en Cameros	529	497	482	519	519	482	464	456	453	454	427
Villanueva de Cameros	92	83	81	71	69	71	72	74	71	73	72
Villoslada de Cameros	360	354	343	354	333	323	325	324	327	354	351
Total Torrecilla	2591	2480	2405	2483	2401	2339	2289	2266	2214	2271	2232
Total Habitantes La Rioja	332361	322042	321880	317053	315794	315381	315675	316798	319915	319764	319914

Tabla 6. Resumen de la evolución de la población riojana por comarcas (2012-2022)

Comarca	2012	2013	2014	2015	2016	2017	2018	2019	2020	2021	2022
Alfaro	16465	16427	16246	16076	16060	15955	15914	16020	16257	16256	16455
Arnedo	28811	19875	19765	19728	19623	19782	19824	19968	20150	20136	20203
Calahorra	36029	35637	34861	34493	34352	34174	34209	34619	35106	35226	35321
Cervera	4543	4442	4266	4135	4078	3983	3897	3864	3892	3925	3854
Haro	20867	20411	19991	19707	19486	19306	19259	19217	19370	19464	19501
Logroño	193088	193189	195158	191660	191246	191739	192452	193069	195142	194553	194401
Nájera	18293	18072	17797	17562	17416	17145	16981	16936	16913	17089	17089
Santo Domingo	11674	11509	11391	11209	11132	10958	10850	10839	10871	10844	10858
Torrecilla	2591	2480	2405	2483	2401	2339	2289	2266	2214	2271	2232
La Rioja	332361	322042	321880	317053	315794	315381	315675	316798	319915	319764	319914

Figura 2. Población de las comarcas de la Rioja 2022



Fuente: Instituto Nacional de estadística

2.4. SUPERFICIE DE LA COMUNIDAD AUTÓNOMA DE LA RIOJA

La Rioja está en el quinto puesto de las Comunidades Autónomas en cuanto a densidad. En la distribución de la población riojana a lo largo de su superficie, como refleja la tabla 7, se destaca un reparto muy desigual a lo largo de los 5.045 km² de superficie, dadas las grandes diferencias entre el valle del Ebro y la sierra; dato que se refleja, de forma muy clara, en que si la densidad de población en la Comunidad Autónoma es de 62 habitantes/km², Logroño, la capital, tiene una densidad de 1.896,6 habitantes/km², puesto que cuenta con 150.876 residentes en algo menos de 80 km², por lo que aloja casi la mitad de la población riojana (48,26%). Además, en las localidades próximas a la capital viven alrededor de 30.000 habitantes, lo que en total genera una gran área metropolitana de más de 180.000 residentes. Datos que contrastan con otras zonas, más montañosas del sur de la región, que cuentan con una densidad menor a 10 habitantes por km².

Tabla 7. Superficie de la Comunidad Autónoma de La Rioja por Comarcas

Comarca	Municipio	Superficie km ²
	Ajamil	66,1542
	Almarza de Cameros	28,1058
	Cabezón de Cameros	12,0114
	Gallinero de Cameros	11,1705
	Hornillos de Cameros	11,9015
	Jalón de Cameros	8,4253
	Laguna de Cameros	41,5999
	Lumbreras	142,9097

Torrecilla en Cameros	Muro en Cameros	15,9852
	Nestares	21,6063
	Nieva de Cameros	42,0477
	Ortigosa de Cameros	33,0185
	Pinillos	11,8867
	Pradillo	10,2756
	Rabanera	13,8051
	El Rasillo	15,8483
	San Román en Cameros	47,5034
	Soto en Cameros	49,0464
	Terroba	8,8372
	Torrecilla en Cameros	30,4533
	Torre en Cameros	11,6369
	Villanueva de Cameros	18,4431
	Villoslada de Cameros	94,7051
	Total	747,3771
Haro	Ábalos	18,0991
	Anguciana	5,0509
	Briñas	2,4377
	Briones	37,7172
	Casalarreina	8,1276
	Castañares de Rioja	10,9059
	Cellórigo	12,4341
	Cihuri	9,7597
	Cuzcurrita de Río Tirón	19,1683
	Foncea	22,7213
	Fonzaleche	16,9995
	Galbárruli	15,4367
	Gimileo	4,0025
	Haro	40,533
	Ochánduri	11,7223
	Ollauri	2,5989
	Rodezno	14,3022
	Sajazarra	13,839
	San Asensio	32,3251
	San Vicente de la Sonsierra	48,5636
	Tirgo	9,1371
	Treviana	34,9361
	Villalba de Rioja	8,9589
	Zarratón	18,6911
	Total	418,4678
	Bañares	29,5896
	Baños de Rioja	9,2305
	Cidamón	15,7964
	Cirueña	12,1452
	Corporales	8,4149
	Ezcaray	142,85
	Grañón	31,0134

Santo Domingo de la Calzada	Herramélluri	10,8769
	Hervías	14,1407
	Leiva	12,71
	Manzanares de Rioja	17,9126
	Ojacastro	44,323
	Pazuengos	25,1164
	San Millán de Yécora	10,7708
	Santo Domingo de la Calzada	40,0873
	San Torcuato	10,8233
	Santurde	15,4319
	Santurdejo	18,3495
	Tormantos	11,0653
	Valgañón	31,7414
	Villalobar de Rioja	10,9436
	Villarta-Quintana	24,7272
	Zorraquín	6,4374
	Total	554,4973
Nájera	Alesanco	17,1661
	Alesón	6,4919
	Anguiano	90,9089
	Arenzana de Abajo	8,3868
	Arenzana de Arriba	5,9241
	Azofra	11,8365
	Badarán	20,6865
	Baños de Río Tobía	17,5915
	Berceo	15,2729
	Bezares	4,6194
	Bobadilla	4,6623
	Brieva de Cameros	46,147
	Camprovín	20,448
	Canales de la Sierra	54,4385
	Canillas de Río Tuerto	3,6038
	Cañas	9,7177
	Cárdenas	3,9826
	Castroviejo	20,7524
	Cordovín	4,5966
	Estollo	16,143
	Hormilla	15,8566
	Hormilleja	7,4439
	Huércanos	21,4828
	Ledesma de la Cogolla	12,1321
	Manjarrés	6,1646
	Mansilla de la Sierra	84,7552
	Matute	25,6486
	Nájera	37,4382
	Pedroso	19,2902
	San Millán de la Cogolla	31,1869
	Santa Coloma	20,2449
	Tobía	34,9387

	Torrecilla sobre Alesanco	4,3593
	Tricio	6,3506
	Uruñuela	13,6218
	Ventosa	9,6298
	Ventrosa	72,9286
	Villar de Torre	11,9938
	Villarejo	6,3809
	Villavelayo	89,0697
	Villaverde de Rioja	5,8667
	Viniegra de Abajo	65,6789
	Viniegra de Arriba	38,46
	Total	1024,2993
Arnedo	Arnedillo	48,3342
	Arnedo	85,3998
	Bergasa	27,0911
	Bergasillas Bajera	9,7041
	Corera	8,1961
	Enciso	69,6858
	Galilea	9,7449
	Herce	17,2132
	Munilla	54,1857
	Muro de Aguas	30,9002
	Ocón	60,9227
	Préjano	42,3954
	Quel	54,7751
	El Redal	8,406
	Santa Eulalia Bajera	8,4298
	Tudelilla	19,0631
	Villarroya	11,7678
	Zarzosa	18,2936
	Total	584,5086
Calahorra	Alcanadre	31,0813
	Ausejo	56,5754
	Autol	85,2837
	Calahorra	93,5692
	Pradejón	31,7562
	El Villar de Arnedo	18,2452
	Total	316,511
Alfaro	Aldeanueva de Ebro	39,0832
	Alfaro	194,1184
	Rincón de Soto	19,8588
	Total	253,0604
Cervera del Río Alhama	Aguilar del Río Alhama	54,1084
	Cervera del Río Alhama	152,58
	Cornago	80,5371
	Grávalos	31,0027
	Igea	54,2495
	Navajún	16,3766

	Valdemadera	13,9344
	Total	402,7887
Logroño	Agoncillo	34,862
	Albelda de Iregua	23,0345
	Alberite	20,2354
	Arrúbal	7,2943
	Cenicero	31,7637
	Clavijo	19,6588
	Daroca de Rioja	11,2926
	Entrena	21,0313
	Fuenmayor	34,2733
	Hornos de Moncalvillo	7,4035
	Lagunilla de Jubera	34,2973
	Lardero	20,6197
	Leza de Río Leza	11,1248
	Logroño	78,9156
	Medrano	7,4563
	Murillo de Río Leza	46,0641
	Nalda	24,5983
	Navarrete	28,5317
	Ribafrecha	34,5805
	Robres del Castillo	35,8765
	Santa Engracia del Jubera	86,0659
	Sojuela	15,1476
	Sorzano	10,228
	Sotés	14,5997
	Torremonalbo	4,9568
	Viguera	41,7247
	Villamediana de Iregua	20,4584
	Total	726,0953

2.5. INDICADORES CULTURALES EN LA COMUNIDAD AUTÓNOMA DE LA RIOJA⁸

Según los últimos datos disponibles publicados por el Instituto Nacional de Estadística de la Rioja correspondientes a 2020, La Rioja contaba con 186 Bienes inmuebles de Interés Cultural (BIC), lo que supone un 1,03% del patrimonio nacional. Por categoría, se traducía en: 118 monumentos, 1 jardín histórico, 8 conjuntos históricos, 55 sitios históricos y 4 zonas arqueológicas.

En cuanto a los museos, en 2020 había en La Rioja un total de 16, de los que 9 eran de titularidad pública, 6 eran privados y 1 de titularidad mixta.

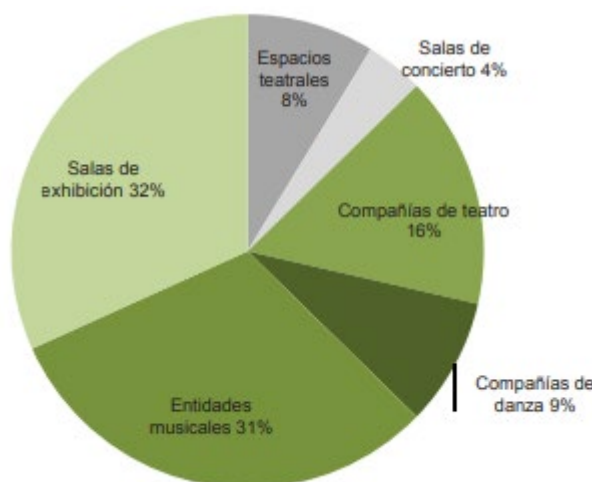
En la región había 51 bibliotecas en 2020, de las que el 66,7% 24 eran de titularidad pública, el 27,5% privada y el 5,9% contaban con otra titularidad. Estos centros tenían

⁸ <https://www.larioja.org/larioja-client/cm/estadistica/images?idMmedia=1419532>

con 1.965.123 fondos de los que el 86,7% eran libros y folletos, el 28,2% libros electrónicos, el 28,5% publicaciones periódicas y el 0,8% manuscritos. En 2019 en las bibliotecas públicas se registraron 1.041.323 visitantes, lo que supuso un aumento del 4,7% respecto a 2018. El 58,1% de las visitas correspondieron a la Biblioteca de La Rioja. Otro dato de interés es el número de inscritos por biblioteca, que fue de 1.771 en el año 2020.

La Rioja contaba en 2021 con 11 espacios escénicos teatrales estables (los mismos en 2020), de los que 10 eran de titularidad pública, y 6 salas de conciertos, todos ellos de carácter público.

Figura 3. Principales indicadores culturales. Año 2021



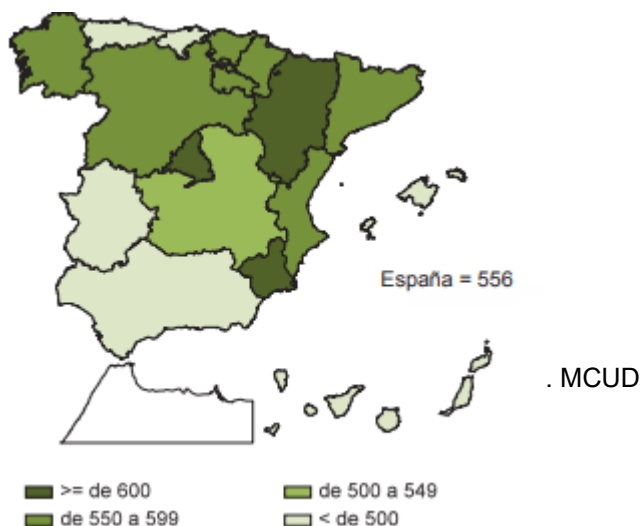
Las compañías de teatro en activo eran 20 al mismo tiempo que se contabilizaron 11 compañías de danza. De las 39 entidades musicales dedicadas a la interpretación, 21 eran coros, 2 eran orquestas sinfónicas, otras 2 orquestas de cámara, además había 10 bandas, 3 agrupaciones de cámara y una agrupación lírica.

Por otra parte, los espectadores en las distintas representaciones y conciertos se cifraron en: 26.000 en obras teatrales, 1.000 en género lírico, 1.000 en danza y 14.000 en música clásica.

Las salas de exhibición pasaron de 40, distribuidas en 8 cines que había en 2020, a 31, repartidas en 6 cines en 2021. Las películas exhibidas fueron 316 (229 en 2020) con una recaudación de 1,3 millones de euros. Esta cifra supone un crecimiento del 18,2%. En cuanto a la actividad editorial en La Rioja, durante 2021 se publicaron 359 libros con ISBN, de los que 256 (71,3%) fueron en papel. Este tipo de impresión creció un 85,5% anual y el resto de formatos aumentó un 45,1%

Respecto al gasto en bienes y servicios culturales los hogares riojanos destinaron 570,1 euros en 2020, lo que sitúa a la región ligeramente por encima de la media nacional que se queda en 556 euros (Figura 4).

Figura 4. Gasto en bienes y servicios culturales. Año 2020 (euros / hogar)



2.6. NORMATIVA DE LA COMUNIDAD AUTÓNOMA EN EL ÁMBITO CULTURAL

En la tabla 8 se recoge la normativa existente en la Comunidad de La Rioja en el ámbito cultural, diferenciándose por materias.

Tabla 8. Normativa regional en el ámbito cultural

MATERIAS	NORMATIVA REGIONAL
Archivos y patrimonio documental	<ul style="list-style-type: none"> • Ley 4/1994, de 24 de mayo, de Archivos y Patrimonio Documental de La Rioja • Decreto 21/2014, de 23 de mayo, por el que se establece y regula el precio público a percibir por actividades didácticas organizadas por los museos de La Rioja • Decreto 20/2014, de 16 de mayo, por el que se regulan el documento, el expediente y el archivo electrónicos en el sector público de la Comunidad Autónoma de La Rioja • Decreto 3/2014, de 17 de enero, por el que se regula el procedimiento de valoración para la conservación o eliminación de los documentos que integran el Patrimonio Documental de La Rioja • Decreto 66/1994, 24 noviembre, por el que se regula en Consejo de Archivos de La Rioja • Orden 7/2013, de 14 de marzo, de la Consejería de Educación, Cultura y Turismo, por la que se aprueban las bases reguladoras de la concesión de becas de formación en Archivística y en Biblioteconomía
Artesanía	<ul style="list-style-type: none"> • Ley 2/1994, de 24 de mayo de Artesanía • Decreto 53/2006, de 25 de agosto, por el que se aprueba el reglamento por el que se regula la calificación de

	<p>artesano o empresa artesana y el registro general de artesanía de La Rioja</p> <ul style="list-style-type: none"> • Decreto 51/1994, de 15 de septiembre, por el que se establecen la composición y funcionamiento del Consejo Riojano de Artesanía • Orden DEA/42/2022, de 14 de julio, por la que se modifica la Orden DEA/2/2021, de 11 de enero, por la que se establecen las bases reguladoras para la concesión de subvenciones a la artesanía • Orden DEA/2/2021, de 11 de enero, por la que se establecen las bases reguladoras para la concesión de subvenciones a la artesanía • Orden DEA/73/2020, de 4 de diciembre, por la que se modifica el Repertorio de oficios y actividades artesanas de La Rioja, aprobado por Orden 6/2013, de 28 de junio • Orden DEI/35/2018, de 18 de junio, por la que se modifica el Repertorio de Oficios y Actividades Artesanas de La Rioja, aprobado por Orden número 6/2013, de 28 de junio, por la que se aprueba el Repertorio de Oficios y Actividades Artesanas de La Rioja • Orden 3/2017, de 16 de junio de 2017, de la Consejería de Desarrollo Económico e Innovación, por la que se modifica el Repertorio de Oficios y Actividades Artesanas de La Rioja, aprobado por Orden 6/2013, de 28 de junio • Orden 2/2016, de 10 de marzo, de la Consejería de Desarrollo Económico e Innovación por la que se modifica el repertorio de oficios y actividades artesanas de La Rioja, aprobado por orden nº 6/2013, de 28 de junio, integrando los oficios de elaborador/a de vermut y tejedor/a con aguja y ganchillo • Orden 5/2014, de 21 de agosto, de la Consejería de Industria, Innovación y Empleo por la que se integran en el Repertorio de Oficios y Actividades Artesanas de La Rioja, aprobado por Orden de 28 de junio de 2013, los oficios de barquillero/barquillera y elaborador/elaboradora de productos lácteos • Orden 6/2013, de 28 de junio, de la Consejería de Industria, Innovación y Empleo por la que se aprueba el Repertorio de Oficios y Actividades Artesanas de La Rioja, en aplicación de la Ley 2/1994, de 24 de mayo • Resolución de 23 de enero de 2007, de la Dirección General de Ordenación y Desarrollo Económico, por la que se aprueba el modelo de carné profesional y el título de artesano en La Rioja
Ayudas y subvenciones	<ul style="list-style-type: none"> • Orden EDC/89/2022, de 30 de diciembre, por la que se establecen las bases reguladoras de la concesión de subvenciones para el apoyo a aceleradoras culturales, en el marco del Plan de Recuperación, Transformación y Resiliencia, financiadas con los fondos Next Generation de la Unión Europea, y por la que se procede a su convocatoria • Orden EDC/35/2022, de 30 de junio, por la que se establecen las bases reguladoras de la concesión de subvenciones para ampliar y diversificar la oferta cultural en áreas no urbanas, en el marco del Plan de Recuperación, Transformación y Resiliencia, financiadas

	<p>con los fondos Next Generation de la Unión Europea, y por la que se procede a su convocatoria</p> <ul style="list-style-type: none"> • Orden EDC/43/2020, de 22 de julio, por la que se aprueban las bases reguladoras de la concesión de ayudas en materia de promoción cultural • Orden 5/2017, de 9 de octubre, de la Consejería de Desarrollo Económico e Innovación, por la que se aprueban las bases reguladoras de la concesión de ayudas a la producción artística de industrias escénicas • Orden 25/2013, de 18 de septiembre, de la Consejería de Educación, Cultura y Turismo, por la que se aprueban las bases reguladoras de la concesión de becas en los ámbitos de Literatura y Artes Escénicas, Artes Plásticas y Audiovisuales, y Música • Orden 18/2013, de 10 de julio, de la Consejería de Educación, Cultura y Turismo, por la que se aprueban las bases reguladoras de la concesión de ayudas para estudios científicos de temática riojana del Instituto de Estudios Riojanos • Orden 29/2006, de 18 de octubre, de la Consejería de Educación, Cultura y Deporte, por la que se aprueban las bases reguladoras de la concesión de becas en materia de formación en biblioteconomía • Orden 6/2006, de 17 de febrero, de la Consejería de Educación, Cultura y Deporte, que establece las bases reguladoras y el procedimiento de concesión de subvenciones destinadas a la Administración Local para la restauración de ermitas, iglesias, retablos y demás elementos singulares
Bibliotecas	<ul style="list-style-type: none"> • Ley 4/1990, de 29 de junio, de Bibliotecas de La Rioja • Decreto 5/2022, de 26 de enero, por el que se acuerda el cambio de denominación de la Biblioteca de La Rioja, que pasa a denominarse Biblioteca de La Rioja, Almudena Grandes • Decreto 24/2002, de 19 de abril, por el que se aprueba el reglamento del Sistema de Bibliotecas de La Rioja • Decreto 60/1994, 13 octubre, por el que se crea el Consejo Asesor de Bibliotecas • Orden 7/2013, de 14 de marzo, de la Consejería de Educación, Cultura y Turismo, por la que se aprueban las bases reguladoras de la concesión de becas de formación en Archivística y en Biblioteconomía
Camino de Santiago	<ul style="list-style-type: none"> • Decreto 77/2021, de 15 de diciembre, por el que se declara como Ruta Verde el Camino de Santiago Francés en La Rioja • Decreto 14/2001, de 16 de marzo, por el que se declara bien de interés cultural con la categoría de conjunto histórico el Camino de Santiago (Camino francés, camino secundario a San Millán de la Cogolla y variante alternativa a Cirueña), en La Rioja • Decreto 20/1988, de 20 de mayo, sobre la creación de la Comisión para la recuperación y revitalización del Camino de Santiago
Museos	<ul style="list-style-type: none"> • Decreto 46/2013, de 5 de diciembre, por el que se crea la Exposición Museográfica Permanente Gracurris

	<ul style="list-style-type: none"> • Orden 16/2013, de 3 de diciembre de la Consejería de Administración Pública y Hacienda, por la que se establece y regula el precio público a percibir por la venta de la Guía de acompañamiento a la visita del Museo de La Rioja • Orden 30/2006, de 18 de octubre, de la Consejería de Educación, Cultura y Deporte, por la que se aprueban las bases reguladoras de la concesión de becas en materia de formación en museología
Patrimonio cultural	<ul style="list-style-type: none"> • Ley 7/2004, de 18 de octubre, de Patrimonio Cultural, Histórico y Artístico de La Rioja. • Decreto 76/2021, de 15 de diciembre, por el que se declara Bien de Interés Cultural con la categoría de Sitio Histórico el Cementerio Civil - Memorial La Barranca y su entorno de protección, en Lardero • Decreto 70/2021, de 3 de noviembre, por el que se declara Bien de Interés Cultural, con la categoría de Monumento, la Iglesia Parroquial de San Adrián y Santa Natalia de Autol y su entorno de protección • Decreto 69/2021, de 3 de noviembre, por el que se declara Bien de Interés Cultural, con la categoría de Monumento, la obra de ingeniería civil del Viaducto de San Martín en Ortigosa de Cameros y su entorno de protección • Decreto 66/2021, de 29 de septiembre, por el que se declara Bien de Interés Cultural con la categoría de Monumento el Antiguo Seminario Conciliar de Calahorra y su entorno de protección • Decreto 102/2020, de 9 de diciembre, por el que se declara Bien de Interés Cultural con la categoría de Monumento la Iglesia parroquial Nuestra Señora de la Asunción y su entorno de protección en Navarrete • Decreto 33/2019, de 23 de agosto, por el que se declara Bien de Interés Cultural con categoría de monumento el Convento de las Concepcionistas de Alfaro y su entorno de protección • Decreto 25/2018, de 24 de agosto, por el que se aprueba el Plan Director de las Murallas de Santo Domingo de la Calzada • Decreto 20/2018, de 29 de junio, por el que se declara Bien de Interés Cultural de carácter inmaterial a Los danzadores de Anguiano • Decreto 44/2017, de 27 de octubre, por el que se declara Bien de Interés Cultural de carácter inmaterial "La Jota Riojana" • Decreto 9/2017, de 10 de marzo, por el que se declara Bien de Interés Cultural con categoría de zona arqueológica al yacimiento arqueológico del Cerro de San Bartolomé de La Noguera, en Tudelilla • Decreto 36/2016, de 16 de septiembre, por el que se declara Bien de Interés Cultural de carácter inmaterial "El patrimonio cultural de los Disciplinantes de San Vicente de la Sonsierra (La Rioja)" • Decreto 26/2016, de 3 de junio, por el que se declara Bien de Interés Cultural de carácter inmaterial "El patrimonio cultural del Solar de Tejada, en Laguna de Cameros (La Rioja)"

	<ul style="list-style-type: none"> Decreto 18/2015, de 12 de junio, por el que se declara Bien de Interés Cultural con la categoría de carácter inmaterial "El Patrimonio Cultural de las Crónicas Najerenses", en Nájera (La Rioja) Decreto 20/2015, de 12 de junio, por el que se declara Bien de Interés Cultural el paisaje cultural del vino y el viñedo de La Rioja Decreto 6/2015, de 27 de febrero, por el que se declara Bien de Interés Cultural con la categoría de Vía Cultural, el Camino Riojano de enlace entre el camino interior del norte con el Camino de Santiago francés y su entorno de protección en La Rioja Decreto 27/2014, de 27 de junio, por el que se declara Bien de Interés Cultural de carácter inmaterial del patrimonio cultural del milagro del ahorcado y del gallo y la gallina de Santo Domingo de la Calzada Decreto 39/2014, de 19 de septiembre, por el que se declara Bien de Interés Cultural con la categoría de monumento la iglesia de Nuestra Señora del Burgo en Alfaro y su entorno de protección Decreto 7/2013, de 1 de marzo, por el que se declara Bien de Interés Cultural con la categoría de Zona Arqueológica el Yacimiento Arqueológico de Contrebia Leucade en Aguilar del Río Alhama (La Rioja) Decreto 45/2012, de 20 de julio, por el que se declara Bien de Interés Cultural con la categoría de Zona Arqueológica el Yacimiento Arqueológico de Monte Cantabria Decreto 22/2004, de 25 de marzo, para la declaración de Bien de Interés Cultural, con la categoría de Sitio Histórico del Cerro San Fruchos, en Arnedo (La Rioja) Decreto 17/2003, de 11 de abril, para la declaración de Bien de Interés Cultural, con la categoría de Monumento, del Monasterio de Nuestra Señora de Valvanera, en Anguiano (La Rioja) Decreto 9/2002, de 24 de enero, para la declaración de Bien de Interés Cultural, con la categoría de Monumento, de la Casa Palacio de los Salazar, situada entre la calle Siervas de Jesús, números 3 y 5, y la calle de La Paz, número 4, en Haro (La Rioja) Decreto 14/2001, de 16 de marzo, por el que se declara bien de interés cultural con la categoría de conjunto histórico el Camino de Santiago (Camino francés, camino secundario a San Millán de la Cogolla y variante alternativa a Cirueña), en La Rioja Decreto 34/2000, de 23 de junio, para la declaración de "sitio histórico" de 40 yacimientos paleontológicos de icnitas de dinosaurio en la Comunidad Autónoma de La Rioja. Decreto 12/1999, de 9 de abril, para la definición de los Bienes de Interés Cultural sobre los Monasterios de San Millán de Suso y Yuso, en San Millán de la Cogolla, y la delimitación del entorno afectado por la misma Decreto 43/1992, de 29 de octubre, por el que se declara Bien de Interés Cultural, con categoría de Monumento, el conjunto de edificios y monolito de la Real Fábrica de Paños en Ezcaray (La Rioja)
--	---

	<ul style="list-style-type: none"> Decreto 6/1984, de 15 de febrero, por el que se regula la estructura orgánica y funcional de la Comisión del Patrimonio Histórico-Artístico de La Rioja
Propiedad intelectual	<ul style="list-style-type: none"> Orden 6/2002, de 1 de febrero, de la Consejería de Educación, Cultura, Juventud y Deportes, por la que se establece el registro territorial de la Propiedad Intelectual de La Rioja
Instituto de Estudios Riojanos	<ul style="list-style-type: none"> Ley 4/2006, de 19 de abril, del Instituto de Estudios Riojanos Decreto 20/2019, de 31 de mayo, por el que se aprueba la relación de puestos de trabajo correspondientes a los funcionarios del Instituto de Estudios Riojanos Decreto 56/2006, de 5 de octubre, por el que se aprueban los Estatutos del Organismo Autónomo Instituto de Estudios Riojanos Orden DEI/34/2018, de 18 de junio, por la que se aprueban las bases reguladoras de la edición de los premios de investigación "Instituto de Estudios Riojanos"